

# 1. இலங்கை இனப்பிரச்சினை தீர்வுக்கான பேச்சு வார்த்தையும் முஸ்லிம்களும்

## பேச்சுவார்த்தை

தாய்லாந்து சாம்றன் றோஸ் காடன் ஹோட்டலில் 2002 ஒக்டோபர் 31 - நவம்பர் 03ஆம் திகதிகளில் நடந்த பேச்சுவார்த்தையில் அரசு தரப்போடு கலந்து கொண்ட முஸ்லிம் காங்கிரஸ் ஆலோசகராக நான் கலந்து கொண்டேன். விடுதலைப் புலிகள் முக்கியஸ்தர்கள் டாக்டர் அன்ரன் பாலசிங்கம், திருவாளர்கள் தமிழ்ச்செல்வன், மட்டக்களப்பு அம்பாறை விசேட தளபதி கருணா, ருத்திரகுமார், மகேஸ்வரன் ஆகியோருடனும், அரசு தரப்பில் கலந்துகொண்ட பேராசிரியர் ஜி.எல். பீரிஸ், அமைச்சர் மிலிந்த மொறகொட, சமாதான செயற்குழுத் தலைவர் பேர்னாட் குணதிலக ஆகியோருடனும், நோர்வே நாட்டுப் பிரதி வெளிவிவகார அமைச்சர் ஹெலிகிசன், எறிக்கொல்ஹெம், தூதுவர் வெஸ்பேக் ஆகியோரையும் நேரடியாகச் சந்தித்து வடக்கு கிழக்கு முஸ்லிம்களின் பிரச்சினை பற்றி கலந்துரையாடுவதற்கு எனக்குக் கிடைத்த சந்தர்ப்பத்தை நான் மிக முக்கிமாகக் கருதுகிறேன்.

## வடக்கு கிழக்கு முஸ்லிம்களின் அன்றாடப் பிரச்சினைகள்

வடக்கு கிழக்கு முஸ்லிம்களின் அன்றாடப் பிரச்சினைகளை அமைச்சர் மிலிந்த மொறகொட, பேராசிரியர் ஜி.எல். பீரிஸிடம் விரிவாக எடுத்துக்கூற முடிந்தது. முஸ்லிம்களுக்கு சொந்தமான பெரும்பகுதிக் காணிகளைத் தமிழ் போராளிகள் ஆக்கிரமித்துள்ளதால் விவசாயம் செய்ய முடியாதிருப்பதும், பாதுகாப்புப் பிரச்சினை காரணமாக முஸ்லிம் வேலையாட்கள் சுதந்திரமாக நடமாட முடியாமல் இருப்பது பற்றியும் விரிவாக எடுத்துக் கூறினேன்.

ஆக்கிரமிப்புக்குட்படுத்தப்பட்ட முஸ்லிம்களின் விவசாயக் காணிகளின் விபரங்களை அறிவித்தால் அவைகளை முஸ்லிம்களிடம் ஒப்படைக்க உடனடி நடவடிக்கை எடுக்கப்படும் என்ற உறுதிமொழியை விடுதலைப் புலிகள் அரசியல் பிரமுகர் தமிழ்ச்செல்வனும், விசேட தளபதி கருணாவும் கொடுத்தனர். விடுதலைப் புலிகள் தலைவர் பிரபாகரனும், முஸ்லிம் காங்கிரஸ் தலைவர் ரவூப் ஹக்கீமும் நடத்திய பேச்சுவார்த்தையின் பின் விடுத்த கூட்டறிக்கையில் கூறப்பட்டபடி உடனடி நடவடிக்கை எடுக்கும்படி விடுதலைப் புலிகள் தலைவர் பிரபாகரன் கண்டிப்பான உத்தரவு பிறப்பித்திருந்தார்.

நோவே ஒஸ்லோவில் நடைபெற்ற பேச்சுவார்த்தையிலும் முஸ்லிம் காங்கிரசின் ஆலோசகராகவே நான் சென்றேன். நாங்கள் ஒஸ்லோவை அடைந்ததும் தலைவர் ஹக்கீமை கட்சியிலிருந்து விலக்கியதாக கொழும்பிலிருந்து வந்த தகவலையடுத்து அவர் நாடு திரும்ப வேண்டிய இக்கட்டான சூழல் ஏற்பட்டது. நானும் கொழும்பு திரும்ப ஆயத்தமானேன். எனினும், முஸ்லிம்கள் தரப்பில் பேசுவதற்குயாருமே இல்லாதிருப்பது பெரும் குறையாக இருக்கும் என்பதனால் அரசு மற்றும் புலிகள் தரப்பு என்னை ஒஸ்லோவில் தங்கியிருந்து பேச்சுவார்த்தையில் பங்கேற்குமாறு வேண்டிக் கொண்டனர். இப்படி எனக்கு வழங்கப்பட்ட சந்தர்ப்பத்தில் முஸ்லிம்களின் பிரச்சினை குறித்து முக்கிய கருத்துக்களை என்னால் முன்வைக்க முடிந்தது.

அரசியல் தீர்வு குறித்து ஆலோசிக்கப்பட்டபோது ஐக்கிய இலங்கைக்குள் ஒரு சமஷ்டி முறையை நாங்கள் ஏற்பதற்குத்தயாராகவுள்ளோம் எனக் கூறிய திரு. பாலசிங்கம் “வடக்குக் கிழக்கு தமிழ் பேசும் மக்களின் தாயகம்” என்பதையும் வலியுறுத்தினார்.

## முஸ்லிம்களுக்கு தனியான அதிகார அலகு

ஏனா முஸ்லிம் காங்கிரஸ் பாராளுமன்றப் பிரதிநிதிகள் ஒருமுறை வடக்கு கிழக்கு மாகாணங்கள் ஒன்றிணைக்கப்படுமானால் முஸ்லிம்களைத் திருப்திப்படுத்தக்கூடிய அதிகார அலகுபற்றிய அரசாங்கத்தின் நிலைப்பாட்டினை எழுத்துமூலம் தெரிவிக்கக்கோரி பாராளுமன்றப் பகிஷ்கரிப்பொன்றினை நடத்தினர். வடக்கு கிழக்கு ஒன்றிணைக்கப்படாவிட்டால் முஸ்லிம்களுக்குத் தனியான அதிகார அலகு அவசியமில்லையா? இக்கேள்விக்கு விடைகாண்பதற்கு முன்பதாக வடகிழக்கில் முஸ்லிம்களுக்கான அதிகாரப் பங்கீட்டின் நியாயத்தின் விளக்கம் மிக மிக அவசியம்.

அ. இலங்கை பிரிட்டிஷாரிடமிருந்து சுதந்திரத்தைப் பெற்றுக் கொள்ள பெரும் அர்ப்பணிப்புக்களைச் செய்தவர்களில் சேர் பொன். இராமநாதன் மிக முக்கியமானவர். அன்னாரை சிங்கள மக்கள் பெரிதாக மதித்தனர். சுதந்திர வீரர் எனப் போற்றினர். ஆனால் அவர் சார்ந்த தமிழ் இனம் சுதந்திரத்தை அனுபவிக்காமல் ஒரு சகாப்தத்துக்குள்ளாகவே பிரிவினைப்பற்றிப் பேசத் தலைப்பட்டது. இதனால் ஒற்றுமை, நல்லிணக்கம், பரஸ்பர புரிந்துணர்வுகள் குறைவடைந்து ஓர் இனம் மற்ற இனத்தை எதிரியாகப் பார்க்கும் நிலை ஏற்பட்டதை நாம் ஒவ்வொருவரும் சிந்தித்துப் பார்க்க வேண்டும். சிங்களவர்கள் அவர்களின் நிரந்தரப் பெரும்பான்மைப் பலத்தை பாவித்துச் சிறுபான்மையினரின் உரிமைகளைச் சூறையாடினர். இவ்வாறான ஒரு நிலைமையில் இரண்டுக்கும் கூடுதலான தமிழரைப் பெரும்பான்மையாகக்கொண்ட வடகிழக்கில் ஏற்படுவதை தடுப்பதற்கு தமிழ், முஸ்லிம் இரு இனங்களும் பரஸ்பரம் நல்லுறவு, நல்லிணக்கத்துடன் வாழச் சமத்துவமான தனித்தனி அதிகாரப் பகிர்வு அவசியம் வழங்கப்படல் வேண்டும்.

ஆ. வடக்கு கிழக்கு மாகாணங்களில் தமிழ் போராளிகளின் முஸ்லிம்களுக்கு எதிரான அத்துமீறிய அட்டகாசங்களால் வடகிழக்கில் வாழும் முஸ்லிம்கள் பெரும் பீதியடைந்தனர். தமிழர்கள் வடக்கு கிழக்கு மாகாணங்கள் ஒன்றிணைந்த மாகாண ஆட்சியைக் கோரிய போது கிழக்கு மாகாணத்தில் வாழும் முஸ்லிம்கள் வட, கிழக்கு இணைப்பின் மூலம் தாங்கள் படுமோசமாகப் பாதிக்கப்படப் போவதாக எண்ணினர். இதன் அடிப்படையில் அவர்கள் ஒன்று சேர்ந்து எடுத்த தீர்மானமே வடகிழக்கில் முஸ்லிம் பெரும்பான்மை மாகாண சபைக் கோரிக்கையாகும்.

இ. தமிழரசுக் கட்சிதான் வடகிழக்கில் முஸ்லிம்களுக்குத் தனியான அதிகார அலகு பற்றி முதன் முதலில் கூறியது. கிழக்கிலே வாழும் முஸ்லிம் சமூகம் தனியான அரசியல் அலகு பற்றிச் சிந்திக்க முன்பதாகவே, அதாவது 1956ல் நடைபெற்ற தமிழரசுக் கட்சியின் திருமலை மாநாட்டில் “முஸ்லிம்கள் விரும்பினால் அவர்களுக்கென்று ஒரு தனிப்பட்ட மாநில அரசு” என்ற தீர்மானம் நிறைவேற்றப்பட்டது.

இதே போல் 1964ல் நடைபெற்ற தமிழரசுக் கட்சியின் 9வது மாநாட்டில் வடகிழக்கில் தனித்தனியாக ஒரு தமிழ் ஆட்சியும் ஒரு முஸ்லிம் ஆட்சியும் அமைய வேண்டும் எனவும் தீர்மானிக்கப்பட்டது.

தமிழரசுக் கட்சித் தலைவர் தந்தை செல்வநாயகம் அவர்கள் மேற்படி மாநாட்டில் வடகிழக்கில் ஆட்சி அதிகாரம் தமிழ், முஸ்லிம் சமூகங்களிடையே பங்கிடப்பட வேண்டும் எனப் பேசினார்.

வடகிழக்கில் முஸ்லிம்களுக்கு தனியான அதிகார அமைப்புக்கு வழிகாட்டியவர்கள் தமிழ்த் தலைவர்களே.

வடக்கு கிழக்கு தமிழர்களினதும் முஸ்லிம்களினதும் தாயகம் என்பதும் வடக்கு கிழக்கில் தமிழர்களுக்குள்ள சகல உரிமைகளுக்கும் முஸ்லிம்களும் உரித்துடையவர் என்பதும் ஏற்றுக்கொள்ளப்பட்ட விஷயம், வடக்கு கிழக்கு பிரிக்கப்படுவதை தமிழர்கள் ஒருபோதும் அனுமதிக்கப்போவதில்லை. வடகிழக்கு முஸ்லிம்கள் தமது தாயக பூமியில் சுயாட்சியை ஒருபோதும் விட்டுக்கொடுக்கப் போவதுமில்லை.

வடகிழக்குப் பிரச்சினைத் தீர்வுக்கான பேச்சுவார்த்தை மேசையில் இலங்கைத் தமிழர்களே அவர்கள் சார்பான கோரிக்கைகளை முன்வைக்கிறார்கள். திம்புப் பேச்சுவார்த்தையின்போது முன்வைத்த தமிழர் தாயகம், சுயநிர்ணயம், அதிகாரப்பகிர்வு இந்த மூன்றின் அடிப்படையிலேயே இலங்கையில் ஆட்சிமுறை தமிழர்களால் முன்வைக்கப் பட்டுள்ளது. இம்மூன்று உரிமைகளும் முஸ்லிம்களுக்கும் உருத்தானது என்பதை தமிழர்கள் அங்கீகரித்துள்ளார்கள்.

வடக்குக் கிழக்கை இணைக்கக் கூடாது என்று முஸ்லிம்கள் கூறுவாராயின் அது தமிழ் தரப்புடன் ஏற்படுகின்ற நேரடியான முரண்பாடாகவே அமையும். தமிழர்களுக்கு எவ்வாறு தொடர்ச்சியான நிலப்பகுதி கிழக்கில் இல்லையோ அவ்வாறே முஸ்லிம்களுக்கும் இல்லை என்ற யதார்த்த அடிப்படையில் இன்று தமிழர் பெரும்பான்மையாகவுள்ள வடமாகாணத்திலும் முஸ்லிம்கள் பெரும்பான்மையாகவுள்ள கிழக்கு மாகாணத்திலும் தனித்தனி ஆட்சி, அரசியல் யாப்பிள் 13வது திருத்தத்தில் உள்ள மாகாண ஆட்சி முறையை முஸ்லிம்கள் ஏற்றுக்கொண்டுள்ளனர்.

இங்கு இன்னொரு விடயத்தையும் கவனத்தில் கொள்ள வேண்டும். அவர்களுக்குக் கொடுத்தால் எங்களுக்கும் தர வேண்டும் என்பதை விட்டு விட்டு அவர்களுக்குக் கொடுப்பது எங்களைப்பாதிக்கக் கூடாது என்ற வகையிலும் எங்களுக்கான உரிமைகளை வழங்க வேண்டும் என்று முஸ்லிம்களின் கோரிக்கை அமைய வேண்டும். முஸ்லிம்களைப் பொறுத்தவரை இதுவே எங்களுக்கான தீர்வு. இதுவே எங்களுடைய பிரச்சினை என்பதைத் தெளிவாக முன்வைத்து நமது உரிமையை நிலைநிறுத்த முன்வர வேண்டும்.

முஸ்லிம்கள் பேச்சுவார்த்தையில் தனித்தரப்பாகப் பங்குபற்ற வேண்டுமானால் முதலில் நாம் எதைப் பற்றிப் பேசப்போகிறோம் என்பதில் தெளிவாக இருக்க வேண்டும். முஸ்லிம்கள் தரப்பிலான கோரிக்கைகளிலும் தீர்வுகளிலும் கருத்தொருமைப்பாடான நிலைப்பாட்டை ஒன்றிணைந்து முன்வைக்க வேண்டும். அதற்கான போதிய ஆவணங்களும் புள்ளி விபரங்களும் ஆண்டவன் அருளால் நம்மிடம் இருக்கிறது. ஆகவே முஸ்லிம்கள் வடகிழக்குப் பிரச்சினை தீர்வுக்கான பேச்சுவார்த்தையில் தனித்தரப்பாக பங்குபற்றுவதற்கு உடனடியாகத் தம்மைத் தயார்படுத்திக் கொள்ள வேண்டும்.

## 2. உடனடியாகத் தீர்க்கப்பட வேண்டிய கிழக்கு முஸ்லிம்களின் முக்கிய பிரச்சினைகள்

**பிரச்சினை இல: 01**

**கிழக்கு மாகாண நிருவாக மொழி**

இலங்கைச்சனநாயக சோசலிச குடியரசின் அரசியலமைப்பின் பிரிவு 22(1) வடக்கு கிழக்கு மாகாணங்களில் உள்ள பொது நிர்வாகம் நீதிபரிபாலனம் சம்மந்தமான எல்லா அரசகருமங்களையும் நடத்துவதற்கும் பொதுப்பதிவுகள் செய்வதற்கும் நிர்வாக மொழியாகத் தமிழ்மொழியை உபயோகிக்க வேண்டும் என ஏற்பாடு செய்யப்பட்டுள்ளது. 1981ஆம் ஆண்டின் குடிசனக்கணிப்பின்படி அம்பாறை மாவட்டத்திலும், திருகோணமலை மாவட்டத்திலும், முறையே 63%, 76% தமிழ் பேசும் மக்கள் வாழ்கின்றனர். ஆனால் இம்மாவட்டங்களில் உள்ள அரசாங்க அதிபர்-மாவட்டசெயலாளர் கச்சேரி, மாவட்ட அபிவிருத்திச்சபைகள் நிருவாகம் பெரும்பாலும் சிங்களத்தில்தான் நடைபெற்றுவருகின்றது.

**பிரச்சினை இல: 02**

**முஸ்லிம் பெரும்பான்மை மாவட்டங்களுக்கு முஸ்லிம் செயலாளர்**

இலங்கையில் அம்பாறை, திருகோணமலை மாவட்டங்களில் மட்டும் தான் முஸ்லிம்கள் பெரும்பான்மையாக வழ்கின்றனர். ஆனால் இற்றைவரை இம்மாவட்டங்களுக்கு தமிழ் பேசும் முஸ்லிம் எவரும் அரசாங்க மாவட்ட செயலாளராக நியமிக்கப்படவில்லை.

**பிரச்சினை இல: 03**

**கல்முனை கரையோர நிருவாக மாவட்டம்**

1963ம் ஆண்டு புதிதாக அம்பாறை மாவட்டம் ஏற்படுத்துவதற்கு முன்னர் மட்டக்களப்புத் தென்பகுதி நிருவாகமையமாக கல்முனை இருந்தது. இன்றைய அப்பாறை மாவட்டத்தின் சனத் தொகையின் மூன்றில் இரண்டுபங்குக்கும் கூடுதலானவர்கள் மருதமுனை-பெரிய துறைநீலாவணை யிலிருந்து பாணமை வரையிலுள்ள கரையோரப்பிரதேசத்தில்தான் வாழ்கின்றனர்.

அரசாங்க நிருவாக அலுவல்களுக்கான கச்சேரி அம்பாரையில் அமைந்திருப்பதால் இம்மாவட்டத்தில் வாழும் பெரும்பான்மை மக்களுக்கு அவர்கள் அலுவல்களை முடித்துக்கொள்வதில் பெரும் சிரமம் ஏற்பட்டுவருகிறது. அரசாங்க அலுவல்களை முடித்துக்கொள்வதற்கு கரையோரப் பிரதேசங்களில் பெரும்பான்மையாக உள்ள தமிழ் பேசும் தமிழர்களும் முஸ்லிம்களும் இங்கு, சிறுபான்மை சிங்களவர்கள் வாழும் பிரதேசத்தில் அமைந்துள்ள அம்பாறைக் கச்சேரிக்கு அரசாங்க நிருவாகத்துக்காக வந்து போக வேண்டியிருக்கிறது.

**பிரச்சினை இல: 04**

**முஸ்லிம் பெரும்பான்மை மாவட்டத்தோடு சிங்களப்பிரதேசம் இணைத்தமை**

பிந்தனைப்பற்று D.R.O பிரிவு ஆரம்பத்தில் ஊவா மாகாணத்திள் ஒரு பகுதி. சிலகாலம் இப்பிரதேசம் மட்டக்களப்புத் தேர்தல் தொகுதியோடு இணைக்கப்பட்டிருந்தபோதும் ஊவா மாகாண மொணறாகலை மாவட்டத்தால் நிருவகிக்கப்பட்டுவந்துள்ளது. 1959ம் ஆண்டு தேர்தல் தொகுதிகள் எல்லை நிருணய சபையால் அம்பாறைத்தொகுதி யோடு இணைக்கப்பட்டது. ஆனால் தேர்தல் தொகுதிகள் எல்லை நிருணயசபை அதன் அறிக்கையின் 109 ஆவது பந்தியில் பிந்தனைப்பற்றுவின பிரச்சினைகளுக்குச் சிறந்த தீர்வு பிந்தனைப்பற்றுவை மீண்டும் ஊவா மாகாணத்தோடு இணைக்கப்படுவது தான் என்று கூறப்பட்டிருக்கிறது. இந்த நடவடிக்கை சிங்களவர்களின் சனத்தொகையை அம்பாறை மாவட்டத்தில் மேம்படுத்துவதற்கு திட்டமிட்டுச் செயற்படுத்தப்பட ஒரு சதிமுயற்சியாகும்.

**பிரச்சினை இல: 05**

**கிழக்கு மாகாணத்தில் சட்டவிரோதமாக முஸ்லிம்களின் காணிகள் அபகரிப்பு**  
விடுதலைப் புலிகளின் கட்டுப்பாட்டுப் பிரதேசத்தில் இருந்த 15000 குடும்பங்களுக்குச் சொந்தமான 63,000 ஏக்கருக்கும் கூடுதலான காணிகள் தமிழர்களால் சட்டவிரோதமாக ஆக்கிரமிக்கப்பட்டுள்ளன.

தற்காலிக அனுமதிப் பத்திரத்தோடு முஸ்லிம்கள் விவசாயம் செய்யும் காணிகளுக்கு உறுதிப்பத்திரங்கள் உடனடியாக வழங்கப்பட வேண்டும்.

ரகூல் நன்கொடை நிறுவனத்துக்கு உரித்தான கோமாரி ரிமிட்டர் தோட்டம் 592 ஏக்கர் மொத்தம் 1560 ஏக்கர் காணிகள் தமிழ் பயங்கரவாதிகளால் சட்டவிரோதமாக ஆக்கிரமிக்கப்பட்டு “வேல்ட் விசன்” அரச சார்பற்ற சர்வதேச நிறுவத்தின் உதவியோடு தமிழர் குடியேறியுள்ளனர். முஸ்லிம் சமய கலாசார நிறுவனங்கள் பள்ளிவாசல்களுக்குச் சேரவேண்டிய இச்சொத்துக்கள் அரசாங்கப் பொதுச் சொத்துக்கள் பராமரிப்புத்திணைக்களத்தினால் 304/T இலக்க வழக்கின் நீதிமன்றத் தீர்ப்புப்பிரகாரம் நிர்வகிக்கப்பட்டுவந்தது இங்கு குறிப்பிடப்படவேண்டி ஒரு முக்கிய விடயமாகும்.

**பிரச்சினை இல: 06**

**தேர்தல் தொகுதி நிருவாக அமைப்புகள் ஏற்படுத்திய போது முஸ்லிம்களுக்கு ஏற்பட்ட அநீதி**

முஸ்லிம் பெரும்பான்மைத்தேர்தல் தொகுதிகளுக்கும் நிர்வாக அமைப்புகளுக்கும் காணிகள் பகிர்ந்தளித்ததில் 1976 தேர்தல் தொகுதிகள் எல்லை நிருணய சபையினால் 1048 சதுரமைல் விஸ்தீரணமுள்ள திருகோணமலை மாவட்டத்தில் 24% சிங்களவர்களுக்கு 68%, 700 சதுரமைல் பரப்புள்ள சேருவல தேர்தல் தொகுதியையும், 76% பெரும்பான்மைத்தமிழர்களுக்கும் முஸ்லிம்களுக்கும் எஞ்சிய 32% 348 சதுரமைல் பிரதேசம் மூதூர், திருகோணமலைத் தொகுதிகளாகவும் பிரிக்கப்பட்டுள்ளது.

**பிரச்சினை இல: 07**

**காவல்துறையில் முஸ்லிம்கள் பற்றாக்குறை**

கிழக்கு மாகாணத்தில் 15 காவல் (பொலிஸ்) நிலையங்கள் உண்டு. ஆனால் இனவிகிதாசாரத்திற்கு ஏற்ப இங்கு காவல் அதிகாரிகள் நியமிக்கப்படவில்லை.

**அம்பாறை மாவட்டம்**

**பிரச்சினை இல: 08**

**பொத்துவில்**

முன்னாள் முஸ்லிம் பெரும்பான்மைப் பாணமப்பற்று டி.ஆர். ஒ.பிரிவு 472 சதுரமைல் விஸ்தீரணம் 1981 ஆம் ஆண்டு சனத்தொகை 26916. புதிய பொத்துவில் நிருவாகப்பிரிவு சனத்தொகை 1981-74% முஸ்லிம் பெரும்பான்மைக்கு 22% - 103.9 சதுரமைல் விஸ்தீரணமான காணிகளும் எஞ்சிய 78% விஸ்தீரணம் கொண்ட 368 சதுரமைல் பிரதேசம் 7,085-26% சிங்களப் பெரும்பான்மை கொண்ட லஹுகல நிருவாகசபைக்கு வழங்கப்பட்டுள்ளது. அம்பாறை மாவட்டத்தில் நிருவாகப்பிரிவுகளுக்கு ஒதுக்கப்பட்டுள்ள காணிகளை ஒப்பிடும் போது சிங்களவர் அதிகப்படியான லஹுகலைப்பிரிவுக்கு முஸ்லிம்கள் அதிகப்படியான கல்முனைப்பிரிவைவிட 2008 மடங்கு அதிகப்படியான காணிகள் ஒதுக்கப்பட்டிருப்பதை அவதானிக்கக் கூடியதாக உள்ளது முஸ்லிம்கள் அதிகப்படியாகவுள்ள அம்பாறை மாவட்டத்தில் முஸ்லிம் பெரும்பான்மைப் பிரதேசங்களுக்குள்ள காணிகளைச் சிங்களவர் பெரும்பான்மையாகவுள்ள காணிகளோடு ஒப்பிடுகையில் சிங்களப்பெரும்பான்மைப் பிரதேசங்களில் முஸ்லிம்கள் பெரும்பான்மையாகவுள்ள பிரதேசங்களைவிடவும். 13 மடங்கு அதிகப்படியாக உள்ளது.

**பிரச்சினை இல: 09**

**அக்கரைப்பற்றுப் பால் பண்ணைக் கூட்டுறவுச்சங்கம்**

அக்கரைப்பற்று கால்நடைகள் பால்பண்ணைக்காரரின் மட்டுப்படுத்தப்பட்ட விவசாயக் கூட்டுறவுச் சங்கத்தின் நடவடிக்கைப் பிரதேசம் அக்கரைப்பற்று டி.ஆர்.ஓ. பிரிவில் உள்ள தற்போதைய பிரதேச செயலாளர் பிரிவுகளான அக்கரைப்பற்று, ஆலயடி வேம்பு, திருக்கோவில், அட்டாளைச்சேனை ஆகிய நிருவாகப்பிரதேசங்களாகும்.

அக்கரைப்பற்றுப் பொலிஸ் நிலையத்தில் பதிவு செய்யப்பட்டுள்ள முறைப்படுகளின் படி 1985-1997 வரையிலுள்ள காலப்பகுதியில் ஏற்பட்ட வன்முறைச் சம்பவங்களால் அங்கத்தவர்களுக்குச் சொந்தமான 12,945 கால் நடைகள் காணாமல் போய் உள்ளன. காணாமல் போன கால் நடைகளினதும் பாதிக்கப்பட்ட பண்ணை உடமைகளினதும் பெறுமதி ரூபா பத்துக்கோடி. வன்முறைச்சம்பவங்களுக்கு முன்பதாக இக்கூட்டுறவுச் சங்கத்தினால் ஆண்டொன்றுக்கு பதினைந்து இலட்சம் லீட்டருக்கும் கூடுதலான பாலும் 300 தொன் இறைச்சியும் உற்பத்தி செய்யப்பட்டு அங்கத்தவர்கள் ஒவ்வொருவரும் மாதாந்தம் ரூபா 15,000க்கு குறைவில்லாத வருமானம் பெற்றுவந்தனர். ஆனால் இன்று அங்கத்தவர்கள் தங்கள் கால்நடைகளையும் பண்ணையையும், மாதாந்த வருமானத்தையும் இழந்துள்ளனர். நாடு அத்தியாவசிய தேவையான பாலையும் இறைச்சியையும் இழந்துள்ளது.

**பிரச்சினை இல: 10**

**அக்கரைப்பற்றுப் பிரதேசம் அநியாயமாகப் பிரிக்கப்பட்டமை**

அக்கரைப்பற்று உப அரசாங்க அதிபர்பிரிவில் முன்றில் இரண்டு பங்கு முஸ்லிம்களும் ஒருபங்கு தமிழர்களும் இருந்தனர். 1985 ஆம் ஆண்டு அக்கரைப்பற்றில் உள்ள தமிழருக்கு தற்காலிகமாக ஒரு சுற்று உதவி அரசாங்க அலுவலகம் ஏற்படுத்தப்பட்டு பின் அரசாங்க செல்வாக்கைப் பாவித்து பூரண உதவி அரசாங்க அலுவலகம் ஆலயடிவேம்பு என்ற பெயரில் தரம் உயர்த்தப்பட்டது இதனால் அக்கரைப்பற்றுப் பெரும்பான்மை முஸ்லிம்களுக்குப் பல குறைபாடுகள் ஏற்படுத்தப்பட்டன. பெரும் பான்மை முஸ்லிம்களுக்கு உரித்தானகாணி நிலங்களும் இயற்கைவளங்களும் சிறுபான்மைத் தமிழரின் ஆலயடிவேம்பு நிருவாகப்பிரிவில் அநியாயமாக உள்ளடக்கப்பட்டுள்ளன.

1992ஆம் ஆண்டு பிரதேச செயலாளர் பிரிவுகள் ஏற்படுத்தப்பட்டுள்ளன. முஸ்லிம்கள் பெரும்பான்மையாகவுள்ள அக்கரைப்பற்றுப்பிரதேச செயலாளர் பிரிவுக்கும் ஆலயடிவேம்புப்பிரதேச செயலாளர் பிரிவுக்கும் நியாயமாகச் சேரவேண்டிய கிராம நிலதாரி உத்தியோகத்தர் பிரிவுகளும் நிருவாகப்பிரிவு எல்லைகளும் உரியமுறையில் இன்னும் நிருணயிக்கப்படவில்லை.

**பிரச்சினை இல: 11**

**பெரியகளப்பு- சம்புக்களப்பு வடிச்சல்**

ஐக்கிய மக்கள் சுதந்திரக் கூட்டமைப்புக்கு வாக்களித்து வெற்றி பெறச்செய்த அக்கரைப்பற்று மக்களின் உடனடித்தேவைகளில் பெரியகளப்பு-சம்புக்களப்பு வடிச்சல் மிக முக்கியமானது. பெரியகளப்பு-சம்புக்களப்பு நீர்மட்டத்தை கடல்மட்டத்திலிருந்து ஒரு அடிகுறைத்து நீரில் தாழ்ந்து கிடக்கும் வளமுள்ள ஏறக்குறைய 2500 ஏக்கர் வயல் நிலத்தை விவசாயத்திற்கு மீட்டெடுப்பதுதான் இந்த வேலைத்திட்டம். வடிச்சல் செய்ய வேண்டிய நிலப்பரப்பு பெரியகளப்பு 7 சதுரமைல் சம்புக்களப்பு 3 சதுரமைல் மொத்தம் 10 சதுரமைல் அல்லது 6,400 ஏக்கர்.

**பிரச்சினை இல: 12**

**சம்மாந்துறை**

முஸ்லிம் அதிகப்படியாகவுள்ள சம்மாந்துறை டி.ஆர்.ஓ. பிரிவில் ஏறக்குறைய 65 சதுரமைல் லிஸ்தீரணமுள்ள ஹாடி கல்வி நிலையம் அம்பாறைக்குளம், அம்பாறை நகரம்

உள்ளடக்கிய பிரதேசம் சிங்களவர்களால் அத்துமீறி அபகரிக்கப்பட்ட சிங்களவர் அதிகப்படியான வெவகம் பத்து - டி.ஆர்.ஓ. பிரிவோடு சேர்க்கப்பட்டுள்ளது.

**பிரச்சினை இல: 13**

**இறக்காமம்**

ஏற்கனவே இருந்த அக்கரைப்பற்று டி.ஆர்.ஓ. பிரிவு அட்டாளைச் சேனை, திருக்கோவில், ஆலயடிவேம்பு உதவி அரசாங்க அதிபர்கள் பிரிவுகளாக பிரிக்கப்பட்டபோது, சம்மாந்துறை அக்கரைப்பற்று, எல்லைகள் மாற்றப்படவில்லை. இறக்காமம் சம்மாந்துறை உப அரசாங்க அதிபர் பிரிவின் தென்பகுதியில் ஒருபகுதியாக இருந்து வந்தது. ஏற்கனவே ஒரு உப ஏஜிஏ பிரிவாக நிருவகிக்கப்பட்டு வந்த இறக்காமம் தற்போது ஒரு பிரதேச செயலாளர் பிரிவாகத்தரம் உயர்த்தப்பட்டபோதும் அதன் உத்தியோகபூர்வ நிருவாக எல்லைகள் இன்னும் நிருணயிக்கப்படவில்லை.

**மட்டக்களப்பு மாவட்டம்**

மட்டக்களப்பு மாவட்டம் 2,633 சதுர.கி.மீ. விஸ்தீரணம், 14 பிரதேச செயலாளர் பிரிவாகப் பிரிக்கப்பட்டுள்ளது. இதில் நான்கு முஸ்லிம் பெரும்பான்மைப் பிரதேசங்கள் - காத்தான்குடி 3.89 சதுர.கி.மீ., ஏறாவூர் நகரம் 3.74 சதுர.கி.மீ., கோறாளைப்பற்று மேற்கு (ஓட்டமாவடி) 6.84 சதுர.கி.மீ., கோறாளைப்பற்று மத்தி 6.50 சதுர.கி.மீ. பெரும்பான்மை முஸ்லிம் பிரதேசங்களுக்கு ஒதுக்கப்பட்டுள்ள நிலப்பரப்பு மொத்தம் கிட்டத்தட்ட 20 சதுர.கி.மீ. மட்டுமே. இது மொத்த மட்டக்களப்பு மாவட்ட விஸ்தீரணத்தின் 1.0% க்கு குறைவானதே. ஆனால் இன்றைய மட்டக்களப்பு மாவட்ட முஸ்லிம் சனத்தொகை 30% க்கு கூடுதலாக உள்ளது.

**பிரச்சினை இல: 14**

**முஸ்லிம்களின் காணிகளில் சட்டவிரோத குடியேற்றம்**

மட்டக்களப்பு மாவட்டத்தில் இலங்கை அரசாங்கமும் மற்றும் வெளிநாட்டு அரசசார்பற்ற நிறுவனங்களின் உதவியுடனும் தமிழ் மக்கள் விடுதலைப் புலிகள் (ரி.எம்.வி.பி.) இயக்கமும் சட்டப்படி முஸ்லிம்களுக்குச் சொந்தமான காணிகளில், இடம் பெயர்ந்த தமிழர்களை மீள்குடியமர்த்துவது பெரும் பிரச்சினைகளை தோற்றுவித்துள்ளன.

1985ஆம் ஆண்டு எல்.ரி.ரி.ஈ. தனது கட்டுப்பாட்டிற்குட்பட்ட பிரதேசங்களில் முஸ்லிம்களுக்குச் சொந்தமான குடியிருப்பு, விவசாயம், மற்றும் கால்நடைவளர்ப்புக் காணி 35,000 ஏக்கருக்குக் கூடுதலான பிரதேசத்தைச் சட்டவிரோதமாக கைப்பற்றித் தமிழ் மக்களைக் குடியமர்த்தியது. இந்த அநியாயத்தால் இடம் பெயர்ந்த முஸ்லிம்கள் கடந்த 23 ஆண்டுகளாக சொல்லொணாத் துயரம் அனுபவித்தனர். அரசாங்கம் இன்று இக்காணிகளிலிருந்து எல்.ரி.ரி.ஈ. யினரை வெளியேற்றியபின் கருணாவின் ரி.எம்.வி.பி. அரசாங்கத்தினதும் சர்வதேச அரச சார்பற்ற நிறுவனங்களினதும் உதவியோடு முஸ்லிம்களுக்குச் சட்டப்படி உரித்தான காணிகளில் நிரந்தர வீடுகள், கோயில்கள், பாடசாலைகள் என்பனவற்றை நிறுவி இடம் பெயர்ந்த தமிழர்களை நிரந்தரமாக நியாயப்படி முஸ்லிம்களுக்கு உரித்தான காணிகளில் சட்டவிரோதமாக மீள்குடியேற்றம் செய்கின்றது.

**பிரச்சினை இல: 15**

**கோறாளைப்பற்று மத்தி**

உள்நாட்டு அரசாங்க ஆணைக்குழு, முஸ்லிம்கள் வரலாற்று வாழ்விடமான, 11 கிராம சேவகரைக் கொண்ட 240 சதுர.கி.மீ. விஸ்தீரணமுள்ள பிரதேசத்தை கோறாளைப்பற்று மத்திய பிரதேச செயலாளர்பிரிவு எனப் பிரகடனம் செய்வதாக முடிவு செய்யப்பட்டிருந்தபோதும் இதன் எல்லைகள் இன்னும் நிர்ணயிக்கப்படவில்லை.

**பிரச்சினை இல: 16**

**ஏறாவூர்**

ஏறாவூர் முஸ்லிம்களுக்குச் சொந்தமான விவசாய, கால்நடை வளர்ப்பு நிலங்கள் ஏறக்குறைய 12,000 ஏக்கர் காணி பெரும்பாலும் செங்கல்லடி - பதுளை ஏ5 வீதியை அண்மித்தே உள்ளது. இன்று இங்குள்ள அனைத்துப் பிரதேசங்களும் இலங்கை அரசாங்கத்தின் இராணுவக் கட்டுப்பாட்டுக்குள் கொண்டுவரப்பட்டுள்ளது. ஏற்கனவே சட்டவிரோதமாக முஸ்லிம் காணிகளில் குடியேறிய தமிழர்கள் எல்.ரி.ரி.ஈ. பயங்கரவாதிகளை விரட்டியடிக்க அரசாங்கம் எடுத்த நடவடிக்கையினால் இடம் பெயர்ந்து முஸ்லிம்களுக்குச் சட்டப்படி உரித்தான காணிகளில் மீள்குடியேறியுள்ளனர். அரசாங்கமும் கருணாவின் தமிழ் மக்கள் விடுதலைப் புலிகள் (ரி.எம்.வி.பி.) இயக்கமும் ஒன்றிணைந்தே இக்குடியேற்றங்களை ஏற்படுத்தியுள்ளனர்.

1983, 1985, 1990ஆம் ஆண்டுகளில் 12,700 க்கும் கூடுதலான முஸ்லிம் குடும்பங்களை விரட்டிவிட்டு எல்.ரி.ரி.ஈ. யின் கட்டுப்பாட்டிற்குள் கொண்டுவந்த இடங்களில் தமிழர்களைச் சட்டவிரோதமாகக் குடியமர்த்தியுள்ளனர். இந்தச் சட்டவிரோதமாக வெளியேற்றப்பட்ட தொழிலிழந்த முஸ்லிம்களுக்கு அரசாங்கம் எந்தவித நிவாரணமோ நஷ்டஈடோ கொடுக்கவில்லை.

அரசு பாதுகாப்புப் படையினர் எல்.ரி.ரி.ஈ. பயங்கரவாதிகளை கிழக்கிலிருந்து வெளியேற்ற நடத்திய யுத்தத்தில் இடம் பெயர்ந்த தமிழர்கள் மீண்டும் சட்டவிரோதமாக ஆக்கிரமித்த முஸ்லிம்களுக்குச் சொந்தமான காணிகள் உள்ள ஐயன்கேணி, மீராகேணி, மிச்சநகர், ஹிதாயத்நகர், தக்வாநகர் ஆகிய இடங்களில் மீள்குடியேற்றப்படுகின்றனர். இதுமட்டுமல்லாமல் கிழக்குப் பல்கலைக்கழகம், 7 கி.மீ. தொலைவில் மீராகேணி என்னும் முஸ்லிம் பகுதியில் 30 ஏக்கர் காணியைச் சுவீகரிப்பதற்கான நடவடிக்கை மேற்கொள்ளப்பட்டு வருகிறது. இது முஸ்லிம்கள் இப்பகுதியில் குடியேறுவதைத் தடுத்து நிறுத்துவதற்கான நடவடிக்கையென இங்குள்ள முஸ்லிம்கள் கருதுகின்றனர்.

**பிரச்சினை இல: 17**

**காத்தான்குடி முஸ்லிம் எல்லைக் கிராமங்கள்**

ஒல்லிக்குளம், சிகரம், கர்பலா, பாலமுனை, காங்கேயனோடை, கீச்சான்பள்ளம் ஆகிய காத்தான்குடி எல்லைக் கிராமங்களே தமிழர் பெரும்பான்மை ஆரயம்பதிப்பிரதேச சபை எல்லைக்குட்பட்ட முஸ்லிம் பிரதேசங்கள். சுனாமியாலும் எல்.ரி.ரி.ஈ. பயங்கரவாதிகளை வெளியேற்றுவதற்கான அரசுபடையினரின் நடவடிக்கையாலும் இடம் பெயர்ந்த தமிழர்கள் தற்காலிகமாக மேற்கூறப்பட்ட கிராமங்களில் முஸ்லிம்களுக்கும் பள்ளிவாசல்களுக்கும் சொந்தமான காணிகளில் குடியமர்த்தப்பட்டனர். ஆனால் இப்போது கருணாவின் ரி.எம்.வி.பி. யும், அரசாங்க இராணுவத்தினரும் ஒன்று சேர்ந்து சர்வதேச அரசு சார்பற்ற நிறுவனங்களின் உதவியோடு, தமிழ் பிரதேசங்களிலிருந்து வெளியேறியவர்களை முஸ்லிம்களுக்கும் பள்ளிவாசல்களுக்கும் சொந்தமான காணிகளில் முஸ்லிம்களின் உரிமையை நிராகரித்துவிட்டு நிரந்தரமாகக் குடியமர்த்துகின்றனர்.

**பிரச்சினை இல: 18**

**மட்டக்களப்பு முஸ்லிம் கொலனி**

**மஸ்ஜிதுல் பிர்தௌஸ் பள்ளிவாயல்**

1990ம் ஆண்டு வன்செயலின்போது, முஸ்லிம் கொலனியில் இருந்த மஸ்ஜிதுல் பிர்தௌஸ் பள்ளிவாயல் முற்றாக உடைத்து நாசமாக்கப்பட்டது. தற்போது அப்பள்ளிவாயல் இருந்த இடத்தில் பிரம்மக்குமாரிகள் தியான நிலையம் எனும் பெயரில் கட்டிடம் அமைக்கப்பட்டு வருகிறது.

**முஸ்லிம் மட்/ஸாஹிரா வித்தியாலயம்**

முஸ்லிம்களின் பாடசாலைக்கென ஒதுக்கப்பட்ட விளையாட்டு மைதானம் உட்பட இன்னும் வகுப்புக்கள் விஸ்தரிப்பதற்கான கட்டிடங்கள் அமைக்கவும் அத்தோடு அதிபர் குவாட்டஸ்



அமைப்பதற்கான இடமும் ஒதுக்கப்பட்டிருந்த இடத்தில் தற்போது தனியார் கட்டிடம் அமைக்கப்பட்டு வருவதுடன் ஒரு சில குடியேற்றங்களும் இடம்பெற்றுள்ளன.

### மையவாடி

மட்டக்களப்பு நகர் பகுதியில் முஸ்லிம்களுக்கென காலங்காலமாக இருந்துவந்த மையவாடி இது ஒன்றுதான். இந்த இடத்திலும் சில ஆக்கிரமிப்புக்கள் இடம்பெற்றுள்ளன. தற்போது மையவாடியை ஊடறுத்து புதிதாக ஓர் கிரவல் ரோட்டும் அமைக்கப்பட்டுள்ளது.

பயங்கரவாத நடவடிக்கையினால் இடம்பெயர்ந்தவர்கள் எந்த இனமாக இருப்பினும் அவர்களது காணிகளை வாங்கினால் அது செல்லுபடியற்றதாகும் என அரசாங்கம் அறிவித்திருந்தும் சில அதிகாரிகள் வாங்கியவர்களுக்கு சாதகமாகவே செயற்பட்டதால் முஸ்லிம்கள் அவர்களது சொந்த இருப்பிடங்களையும் இழக்க நேரிட்டன.

### திருகோணமலை மாவட்டம்

#### பிரச்சினை இல: 19

#### குச்சுவெளி

குச்சுவெளி திருகோணமலை மாவட்டத்தில் ஒரு முஸ்லிம் பெரும்பான்மைக் கிராமம். மொத்த சனத்தொகை 29,967, குடும்ப எண்ணிக்கை 8,058, 65% முஸ்லிம்கள் 19,443, 31% தமிழர் 9,282, 3%, கிறிஸ்தவர் 905, 1%, சிங்களவர் 337. பிரதேச சபையில் 9 அங்கத்தவர்கள், 6 முஸ்லிம்கள், 3 தமிழர்.

முஸ்லிம் பெரும்பான்மையாகவுள்ள பிரதேசப் பிரிவுக்கு தமிழர் ஒருவர் பிரதேச செயலாளர். மொத்த கிராம சேவகர் 24, 65% முஸ்லிம்களுக்கு 7 பேர் மட்டும், 35% தமிழருக்கும் ஏனையோருக்கும் 17 கிராம நிலதாரி உத்தியோகத்தர்கள். ஒரு தமிழ் கிராம சேவகப் பிரிவின் சராசரிச் சனத்தொகை 250 ஆனால் முஸ்லிம் கிராமசேவகர் பிரிவின் சராசரி சனத்தொகை 1,350 உதாரணம் புல்மோட்டை, இலக்கம் 311.

#### காணிப்பிரச்சினை

இப்பால் நகர் ஒரு முஸ்லிம் பிரதேசம். இனப்பிரச்சினை காரணமாக 1984, 1990, 1994 காலப்பகுதியில் இடம் பெயர்ந்த முஸ்லிம்கள் திருகோணமலையில் 'லவ்' லேன் என்னும் இடத்தில் குடியேறினர். 2002ஆம் ஆண்டு தங்கள் சொந்த இடங்களுக்கு மீள்குடியேறி இன்று வறுமையால் மிகவும் கஷ்டப்படுகின்றனர்.

இப்பால் நகரில் கிழக்குப்பக்கமாக 250 ஏக்கர் காணியை கிழக்குப் பல்கலைக்கழகம் பலாத்காரமாக ஆக்கிரமித்துக் கொண்டது. தாமரைக்குளம், மதுரைமலைப் பிரதேசங்களில் 50 ஏக்கர் காணி சர்வதேச அரசசார்பற்ற 'ஜய்கா' நிறுவனம் சுனாமியால் பாதிக்கப்பட்டவர்களுக்கு வீடுகட்டுவதற்காகப் பிரதேச செயலாளரால் ஒதுக்கப்பட்டுள்ளது. 185 முஸ்லிம்கள் ஒருவருக்கு 15 பேச்சஸ் விகிதம் கொடுப்பதாக வாக்குறுதி கொடுக்கப்பட்டிருந்தும் மொத்தக் காணியும் தமிழருக்கும், அரச உத்தியோகத்தருக்குமே பகிர்ந்தளிக்கப்பட்டது. இடம் பெயர்ந்த முஸ்லிம்கள் எவருக்குமே இக்காணிகள் கொடுக்கப்படவில்லை.

265 முஸ்லிம் குடும்பங்கள் அகதிகளெனக் கணிக்கப்பட்டிருந்தும் 45 குடும்பங்களை மட்டுமே 'னெயாப்' தெரிவு செய்தது. ஆனால் தமிழ் அகதிகள் கோணைஷ்புரி, கோபாலபுரம், கும்பிறுப்பிட்டி, இறணைகேணி, திரியை ஆகிய இடங்களில் குடியமர்த்தப்பட்டனர்.

பிரச்சினை இல: 20

கிண்ணியா-குரங்குபாஞ்சான் முஸ்லிம் கிராமம்

கிண்ணியாவிலிருந்து 15 கி.மீ கிழக்கில் உள்ள குரங்கு பாஞ்சான் கிராம நிலதாரி பிரிவு ஏறக்குறைய 20 சதுரக் கீ.மீ விஸ்தீரணம் 1957 வெள்ளத்தின்பின் முஸ்லிம்கள் இப்பிரதேசத்தில் குடியேறனர். 1990 ஆம் ஆண்டுவரை 225க் கூடுதலான முஸ்லிம் குடும்பங்கள் வாழ்ந்துவந்தனர் 1990க்குப்பின் ஏற்பட்ட இனப்பயங்கரவாத நடவடிக்கை காரணமாக இங்கிருந்த முஸ்லிம் மக்கள் வெளியேற்றப்பட்டு கிண்ணியாவில் தற்காலிகமாக வாழ்ந்து வந்தனர். 2002 பெப்ரவரியில் அரசாங்கத்திற்கும் தமிழீழ விடுதலைப்புலிகளுக்கு மிடையில் ஏற்பட்டயுத்த நிறுத்த உடன்படிக்கையின் பின்னர் இப்பிரதேசத்தில் உள்ள காணிகளில் மீளகுடியேறி விவசாயம் செய்து வாழத் தொடங்கினர். 2003-06-11 இல் நடந்த கூட்டத்தில் எடுத்ததீர்மானப்படி குரங்குபாஞ்சான் பள்ளிவாசல் புனரமைக்கப்பட்டது. அரசாங்கத்தின் கட்டுப்பாட்டிலிருந்த பிரதேசத்தில் வாழ்ந்த முஸ்லிம்களை விரட்டிவிட்டு இப்பள்ளிவாசலை தமிழீழ விடுதலைப்புலிகள் தங்களின் இராணுவ முகாமாக்கிக் கொண்டனர். அரசாங்க இராணுவத்தின் கட்டுப்பாட்டுக்குள் இப்பிரதேசம் கொண்டு வரப்பட்டதன் பின்புகூட இப்பள்ளிவாசல் அரசாங்க இராணுவ முகாமாக மாற்றப்பட்டுள்ளது. இங்கிருந்து இடம் பெயர்ந்த முஸ்லிம்கள் இற்றைவரை மீள் குடியமர்த்தப்பட வில்லை.

### 3. கிழக்கு முஸ்லிம்கள் அரசியல் ரீதியாக ஒன்றிணைய வேண்டும்

முஸ்லிம்கள் கூட்டுச் சேர்ந்து ஆட்சி அமைக்கும் கட்சியின் தேர்தல் விஞ்ஞாபனத்தில் முஸ்லிம் சமூகத்தின் அல்லது இஸ்லாத்தின் நலன்களுக்கு பாதகமான அம்சங்கள் ஏதும் இருக்குமாயின் ஓர் உண்மையான முஸ்லிம் அத்தகைய கட்சியின் ஆதரவாளராக ஒருக்காலும் இருக்க முடியாது. இருக்கவும் கூடாது. இன்று முஸ்லிம் சமூகத்துக்குப் பாதகமான சம்பவங்கள் ஏற்படும் போது அரசாங்கத்தோடு கூட்டுச் சேர்ந்துள்ள முஸ்லிம் பரதிநிதிகள் தமது சமூகத்தின் உரிமைக்காகப் பேசத் திராணியற்றோராய் இருக்கின்றனர்.

முஸ்லிம் அமைச்சர்கள், பிரதி அமைச்சர்கள், பாராளுமன்ற நியமன அங்கத்தவர்கள், வெளிநாட்டுத் தூதுவர்கள், அரசு கூட்டுத்தாபனங்களின் தலைவர்களும், இயக்குனர்களும் தங்களைச் சிபாரிசுசெய்யும் எஜமானர்களுக்கே விசுவாசமாக இருக்கின்றனர். தமது பாணின் எந்தப் பக்கத்தில் பட்டர் தடவப்பட்டுள்ளது என்பதை முஸ்லிம் அரசியல் தலைவர்கள் நன்கு அறிந்துவைத்திருக்கின்றனர். இவர்களால் இலங்கை முஸ்லிம்களுக்கு எதுவிதபயனும் இல்லை. அவர்களின் நியமனங்கள் மத்திய கிழக்கில் வேலை வாய்ப்புப் பெறவும், தேயிலை மற்றும் ஏனைய பண்டங்களை முஸ்லிம் நாடுகளுக்கு விற்பனை செய்வதற்கும், இலேசான தவணைமுறைச் செலுத்தலுக்கு எரி பொருள்களை இறக்குமதி செய்வதற்கும், அணிசேரா இயக்கத்தில் முஸ்லிம் நாடுகளின் நம்பிக்கையையும், ஐக்கிய நாடுகள் மனித உரிமை மன்றத்தில் முஸ்லிம் அங்கத்துவ நாடுகளின் ஆதரவையும் பெறும் நோக்கங்களை அடிப்படையாகக்கொண்ட நடவடிக்கைகளாகும்.

முஸ்லிம் அரசியல் வாதிகள் தேர்தல் காலத்தில் வாக்குகளைப் பெறுவதற்கு சமூகப்பற்றினை இடித்துரைப்பார்கள். தேர்தலில் வெற்றி பெற்றதும் ஆட்சியிலிருக்கும் அரசாங்கத்தோடு உடனடியாகக் கூட்டுச் சேர்ந்துவிடுவார்கள்.

கிழக்கு முஸ்லிம்களால் தெரிவு செய்யப்பட்ட அனைத்து முஸ்லிம் பிரதிநிதிகளும் இன்று ஆட்சியிலுள்ள அரசாங்கத்தோடு கூட்டுச் சேர்ந்துள்ளனர். ஆனால் முஸ்லிம்களின் பிரச்சினைகளுக்கு இன்னும் எந்தத் தீர்வும் ஏற்படவில்லை. கிழக்கு மாகாணத்தில் சட்டவிரோதமாக அபகரிக்கப்பட்ட முஸ்லிம்களின் விவசாயக்காணிகள், அக்கரைப்பற்றுப் பிரதேசம் அநியாயமாகப் பிரிக்கப்பட்டமை, சுனாமி கடற் பேரலையினால் பாதிக்கப்பட்ட மக்களுக்கு அக்கரைப்பற்று நுறைச்சோலையில் சவூதி அரசாங்க நன்கொடையினால் ஐந்து வருடங்களுக்கு முன்பதாகக் கட்டப்பட்ட 500 வீடுகள் பயநாளிகளுக்கு இற்றைவரை பகிர்ந்தழிக்கப்படாமை, கல்முனை கரையோர நிருவாக மாவட்டம், காத்தான்குடி, ஏறாவூர் எல்லைக் கிராமங்களில் உள்ள முஸ்லிம்களின் காணிகள், மட்டக்களப்பு முஸ்லிம் கொலனி பள்ளிவாசல், பாடசாலை, மையவாடி, குடியிருப்பு நிலங்கள், மீழ்குடியேற்றம், கிண்ணியா குரங்குபாஞ்சான் முஸ்லிம்களின் மீழ்குடியேற்றம், பள்ளிவாசல் படையினரால் ஆக்கிரமிக்கப்பட்டுள்ளமை ஆகிய பிரச்சினைகள் சம்பந்தமாக நாம் கற்றுக் கொண்ட பாடங்கள் ஏராளம் ஏராளம்.

இன்று முஸ்லிம் பள்ளிவாசல்கள் உடைக்கப்பட்டு ஜம்மாத் தொழுகை நடைபெறுவதும் தடைசெய்யப்படுகிறது. படித்த முஸ்லிம் இழைஞர்களுக்குப் போதுமான வேலைவாய்ப்பு கிடையாது, முஸ்லிம் பாடசாலைகளில் ஆசிரியர்கள் மற்றும் பொதுவசதிகள் பற்றாக்குறை, விவசாய வயல் நிலங்கள், மீன்பிடி உபகரணங்கள், கால்நடைகள், மேச்சல் தறைகள், முஸ்லிம் நிறுவனங்கள் பராமரிப்புக்கு நன்கொடையாகக் கொடுக்கப்பட்ட சொத்துக்கள் யாவும் சட்டவிரோதமாக அபகரிக்கப் பட்டுள்ளன. அதிகாரத்தில் உள்ள அரசாங்கத்தோடு கூட்டுச் சேர்ந்தால்தான் முஸ்லிம்களின் பிரச்சினைகளைத் தீர்க்க முடியும் என்ற கருத்து இன்று பொய்யாகி விட்டது.

கடந்த மாகாணசபைத் தேர்தலில் ஸ்ரீலங்கா முஸ்லிம் காங்கிரஸ் UNPயில் போட்டியிட்டு 9 ஆசனங்களும், அகில இலங்கை தேசிய காங்கிரசும், அகில இலங்கை முஸ்லிம் காங்கிரசும், ஹசன் மௌலவியும், UPFAயில் போட்டியிட்டு முறையே 4, 3, 1 என்ற

எண்ணிக்கையில் 8 ஆசனங்களையும் பெற்றுக்கொண்டனர். இத்தேர்தலில் முஸ்லிம்களுக்குக் கிடைத்த மொத்த ஆசனங்கள் 17. கிடைத்த பலன் 2 மாகாண அமைச்சு, சபாநாயகர் பதவி. ஆனால் வோட்டுப் போட்ட முஸ்லிம்களின் பிரச்சினைகளுக்கு இன்னும் எந்தத் தீர்வும் ஏற்படவில்லை. உதாரணம் கல்முனைக் கரையோர மாவட்டச் செயலாளர் பிரிவு.

முஸ்லிம்களின் பிரச்சினைகள் தீர்க்கப்பட வேண்டுமானால் கிழக்கு மாகாண ஆட்சி அதிகாரம் முஸ்லிம்கள் கைக்கு மாற்றப்பட வேண்டும். கிழக்கு மாகாண முஸ்லிம்கள் ஒரு பொதுக் கூட்டணியில் ஒன்று சேர்ந்து போட்டியிட்டு குறைந்த பட்சம் 18 ஆசனங்களை வென்றெடுத்தால் மட்டும் தான் அது சாத்தியமாகும். ஏற்கனவே 17 ஆசனங்களை வென்றெடுத்த முஸ்லிம்களுக்கு எதிர்வரும் தேர்தலில் 18 ஆசனங்களை வென்றெடுப்பது ஒரு முடியாத காரியமல்ல.

கிழக்கு மாகாண முஸ்லிம் வாக்காளர்களும் வென்றெடுக்க வேண்டிய ஆசனங்களும்

| மாவட்டம்     | 2008ல் பதியப்பட்ட முஸ்லிம் வாக்கு | 80% பண்ண வேண்டிய வாக்கு | இறுதிப் பகுப்பு எண் | போனஸ் ஆசனம் | தெரியப்பட வேண்டிய ஆசனம் | மொத்த ஆசனம் |
|--------------|-----------------------------------|-------------------------|---------------------|-------------|-------------------------|-------------|
| அம்பாறை      | 184,897 - 45%                     | 147,917                 | 21,000              | 1           | 7                       | 8           |
| மட்டக்களப்பு | 91,086 - 40%                      | 72,869                  | 18,000              | 1           | 4                       | 5           |
| திருகோணமலை   | 109,475 - 45%                     | 87,580                  | 15,000              | 1           | 4                       | 5           |

18 ஆசனங்களை வென்றுவிட்டால் கூடுதலான ஆசனங்களைப் பெறும் கட்சிக்கு உருத்தான மேலதிக 2 போனஸ் ஆசனங்களும் முஸ்லிம்களுக்கு கிடைக்கும். மொத்தம் 20 ஆசனங்கள். 37 அங்கத்தவர்களைக் கொண்ட கிழக்கு மாகாணசபை முஸ்லிம்கள் ஆட்சி அதிகாரத்துக்குள் வந்து சேரும்.

இந்த யுகம் நிறைவேறுமானால் மாகாண முதலமைச்சு, 4 மாகாண அமைச்சு, சபாநாயகர், மற்றும் சபை முதல்வர் ஆகிய முக்கிய பதவிகளும் முஸ்லிம்களின் பிரச்சினைகள் தீர்க்கப்படக் கூடிய கிழக்கு மாகாண ஆட்சி அதிகாரமும் முஸ்லிம்களுக்குக் கிடைக்கும்.

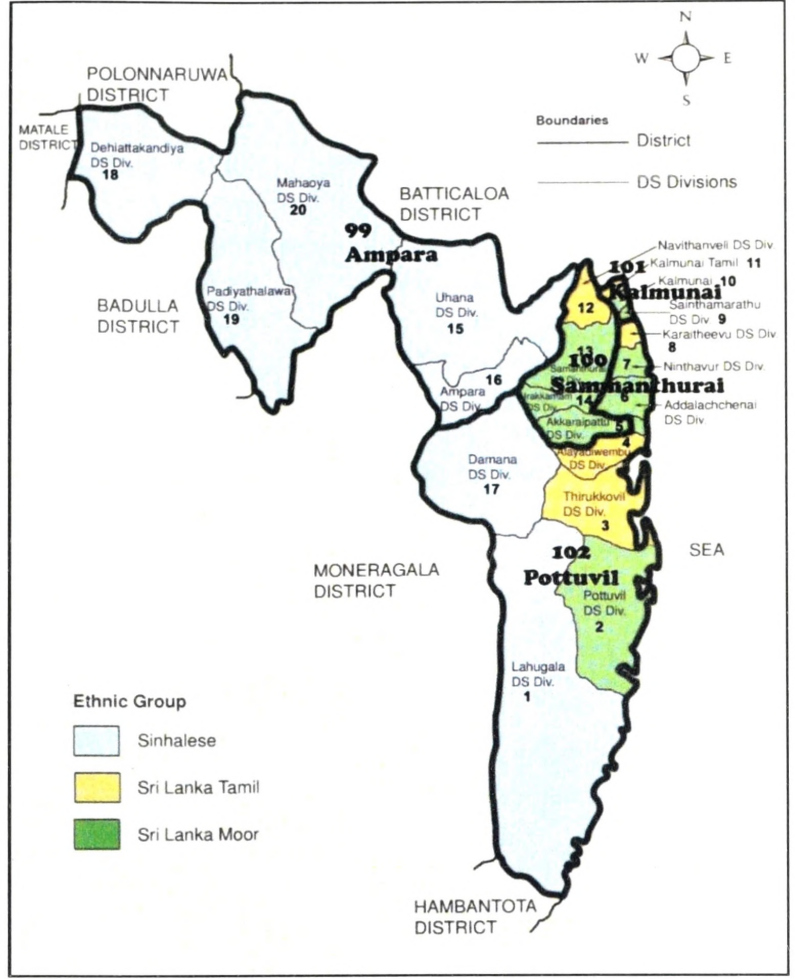
இதனைச் சாத்தியப்படுத்துவதற்கு கிழக்கு மாகாண முஸ்லிம் வாக்காளர்கள் இரண்டு உறுதியான உடன்பாட்டுக்கு வரவேண்டியது இன்றியமையாததாகும்.

1. முஸ்லிம் வேட்பாளர்கள் அனைவரும் ஒன்றிணைந்து ஒரு பொதுக் கூட்டணியில் எதிர்வரும் கிழக்கு மாகாண சபைத் தேர்தலில் போட்டியிடுதல்.
2. கிழக்கு மாகாணத்தில் பதியப்பட்ட முஸ்லிம் வாக்காளர்களில் குறைந்த பட்சம் 80% வாக்குகளை முஸ்லிம் கூட்டணியில் போட்டியிடும் அபேட்சகர்களுக்கு வாக்களித்தல்.

கிழக்கு முஸ்லிம்கள் நிதானமாகச் சிந்தித்துச் செயலாற்றத் துணிந்து முன்வர வேண்டும். குட்டக்குட்ட குனிபவனும் குனியக்குனிய குட்டுபவனும் என்ற நிலையிலிருந்து கிழக்கு முஸ்லிம்கள் விடுபடவேண்டும். கிழக்கு முஸ்லிம்களின் பிரச்சினைகள் தீர்வுக்கு ஆக்கபூர்வமான நடவடிக்கை எடுக்கக்கூடிய செயற்திறன் உள்ளவர்கள் தேர்தல்களில் தெரிவு செய்யப்பட வேண்டும். இதற்கு எதிர்வரும் கிழக்கு மாகாணசபைத் தேர்தல் ஒரு நல்ல சந்தர்ப்பம். இந்தச் சந்தர்ப்பத்தை முஸ்லிம்கள் நழுவவிடக் கூடாது. ஒன்றுபட்டால்தான் முஸ்லிம்களுக்கு உண்டு வாழ்வு.

4. கல்முனை நிருவாக மாவட்டத்திற்கான பிரேரணை

அம்பாரை மாவட்ட  
தேர்தல் தொகுதி, பிரதேச  
செயலாளர் பிரிவுகள்  
காணி விஸ்தீரணமும்  
சனத்தொகையும் - 2012

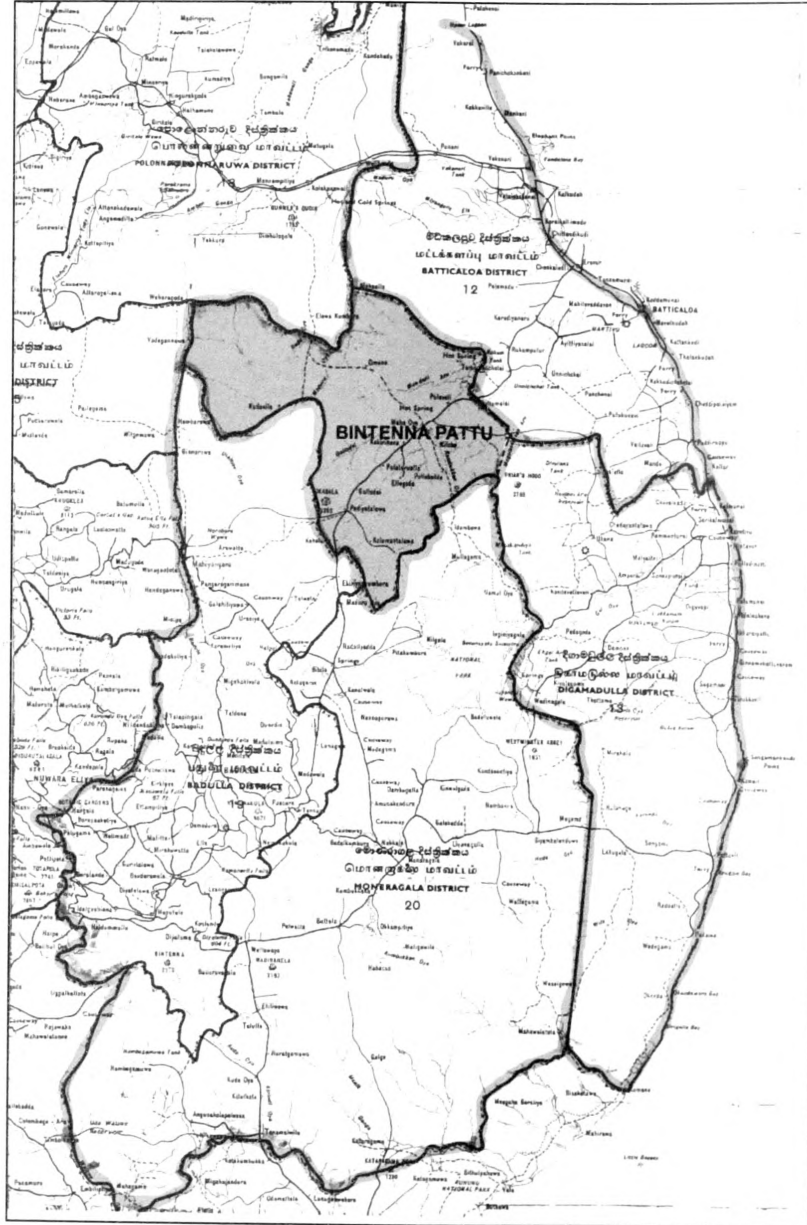


| இல.                            | டி.எஸ். பிரிவு | மொத்த சனத்தொகை 2012 | மாவட்ட %      | உள்ள காணி விஸ்தீரணம் ச.கி.மீ | உரித்தான காணி விஸ்தீரணம் ச.கி.மீ | சிங்களவர்     |             | முஸ்லிம்கள்   |             | தமிழர்        |             | பதிவு செய்யப்பட்ட முஸ்லிம் வாக்காளர்கள் 2008 |
|--------------------------------|----------------|---------------------|---------------|------------------------------|----------------------------------|---------------|-------------|---------------|-------------|---------------|-------------|--|
|                                |                |                     |               |                              |                                  | 2012          | %           | 2012          | %           | 2012          | %           |  |
| <b>பாணமபற்று</b>               |                |                     |               |                              |                                  |               |             |               |             |               |             |  |
| 01                             | லஹுகல்         | 8900                | 1.37          | 616.87                       | 60.89                            | 8287          | 93.1        | 2             | 0.0         | 557           | 6.3         |  |
| 02                             | பொத்துவில்     | 34749               | 5.36          | 367.50                       | 237.72                           | 871           | 2.5         | 27215         | 78.3        | 5382          | 15.5        | 18,264                                       |
| <b>அக்கரைப்பற்று</b>           |                |                     |               |                              |                                  |               |             |               |             |               |             |  |
| 03                             | திருக்கோவில்   | 25187               | 3.89          | 190.65                       | 172.31                           | 83            | 0.3         | 1             | 0.0         | 23965         | 95.1        |  |
| 04                             | ஆலயடிவேம்பு    | 22411               | 3.46          | 127.50                       | 153.31                           | 217           | 1.0         | 22            | 0.1         | 19200         | 85.7        |  |
| 05                             | அக்கரைப்பற்று  | 39223               | 6.05          | 102.18                       | 268.33                           | 165           | 0.4         | 39014         | 99.5        | 35            | 0.1         | 25,402                                       |
| 06                             | அட்டாளைச்சேனை  | 42165               | 6.51          | 52.50                        | 288.45                           | 2217          | 5.3         | 38950         | 92.4        | 952           | 2.3         | 25,671                                       |
| <b>நிந்தவுர்-கரவாகுப்பற்று</b> |                |                     |               |                              |                                  |               |             |               |             |               |             |  |
| 07                             | நிந்தவுர்      | 26329               | 4.06          | 55.62                        | 180.12                           | 8             | 0.0         | 25347         | 96.3        | 952           | 3.6         | 16,833                                       |
| 08                             | காரைதீவு       | 16781               | 2.59          | 31.25                        | 114.80                           | 13            | 0.1         | 6753          | 40.2        | 9758          | 58.1        | 4,629  |
| 09                             | சாய்ந்தமருது   | 25412               | 3.92          |                              | 173.84                           | 6             | 0.0         | 25389         | 99.9        | 17            | 0.1         | 17,254                                       |
| 10                             | கல்முனை        | 44509               | 6.87          | 66.87                        | 304.49                           | 125           | 0.3         | 44310         | 99.6        | 70            | 0.2         | 29,458                                       |
| 11                             | கல்முனை தமிழ்  | 29713               | 4.58          |                              | 203.27                           | 164           | 0.6         | 2377          | 8.0         | 24073         | 81.0        | 1,263  |
| <b>சம்மாந்துறைப்பற்று</b>      |                |                     |               |                              |                                  |               |             |               |             |               |             |  |
| 12                             | நாவிதன்வெளி    | 18672               | 2.88          |                              | 127.74                           | 154           | 0.8         | 6402          | 34.3        | 10240         | 54.8        | 4,208  |
| 13                             | சம்மாந்துறை    | 60596               | 9.35          | 256.70                       | 414.54                           | 293           | 0.5         | 53124         | 87.7        | 6650          | 11.0        | 33,667                                       |
| 14                             | இறக்காமம்      | 14373               | 2.22          |                              | 98.33                            | 934           | 6.5         | 13086         | 91.0        | 350           | 2.4         | 8,248  |
| <b>வெவகம்பற்று</b>             |                |                     |               |                              |                                  |               |             |               |             |               |             |  |
| 15                             | உஹுன           | 58276               | 8.99          | 415.62                       | 398.67                           | 58064         | 99.6        | 18            | 0.0         | 20            | 0.0         |  |
| 16                             | அம்பாரை        | 43720               | 6.75          | 225.00                       | 299.09                           | 42546         | 97.3        | 337           | 0.8         | 130           | 0.3         |  |
| 17                             | தமண            | 38489               | 5.94          | 426.25                       | 263.30                           | 38138         | 99.1        | 160           | 0.4         | 27            | 0.1         |  |
| <b>பிந்தனபற்று</b>             |                |                     |               |                              |                                  |               |             |               |             |               |             |  |
| 18                             | தெவறியத்தகண்டி | 59628               | 9.20          | 432.50                       | 407.92                           | 59275         | 99.4        | 111           | 0.2         | 47            | 0.1         |  |
| 19                             | பதியதலாவ       | 18209               | 2.81          | 466.37                       | 124.57                           | 18063         | 99.2        | 88            | 0.5         | 21            | 0.1         |  |
| 20                             | மஹூய           | 20715               | 3.20          | 600.00                       | 141.71                           | 20590         | 99.4        | 40            | 0.2         | 8             | 0.0         |  |
| <b>மொத்தம்</b>                 |                | <b>648057</b>       | <b>100.00</b> | <b>4433.38</b>               | <b>4433.38</b>                   | <b>250213</b> | <b>38.6</b> | <b>282746</b> | <b>43.6</b> | <b>102454</b> | <b>15.8</b> | <b>184,897</b>                               |

## கல்முனை நிருவாக மாவட்டத்திற்கான பிரேரணை

1961 ஆம் ஆண்டு அம்பாறை மாவட்டம் ஏற்படுத்துவதற்கு முன்பு மட்டக்களப்புத் தென்பகுதி இன்றுள்ள அம்பாறைப்பிரதேச செயலாளர் பிரிவு உட்பட்ட தனியான ஒரு உப அரசாங்க அதிபர் தலைமையிலான நிருவாக மத்திய நிலையமாகக் கல்முனை இருந்தது. வடக்கில் மருதமுனைப் பெரிய நீலவணை தொடக்கம் தெற்கில் பாணமைக் குமண வரையில் உள்ள கிழக்குக் கரையோரப் பிரதேசத்தில்தான் நூற்றுக்குத் தொண்ணூறு வீதத்திற்கும் கூடுதலான மக்கள் இருந்தனர் அம்பாறை மாவட்டம் ஆரம்பமானதன்பின் மூன்றில் இரண்டு பகுதிக்கும் கூடுதலான தமிழ்பேசும் மக்கள் இப்பிரதேசத்தில் வாழ்கின்றனர். அரசாங்க நிருவாகக் கச்சேரி கரையோரப்பிரதேசத்திலிருந்து 25 கி.மீ. தூரத்தில் சிங்களவர் வாழும் பிரதேசத்தில் நிறுவப்பட்டுள்ளது. அரசியல் சாசனத்தில் 22(1) பிரிவில் கிழக்கு மாகாண பிரதான நிருவாக மொழி தமிழ் என்று கூறப்பட்ட பொழுதும், அம்பாறைக்கச்சேரியின் பிரதான நிருவாக மொழி சிங்களமாக உள்ளது. முஸ்லிம்கள் பெரும்பான்மையாக உள்ள அம்பாறை மாவட்டத்திற்கு இற்றைவரை ஒரு தமிழ் பேசும் முஸ்லிம் அரசாங்க அதிபராக நியமிக்கப்படவில்லை.

பழய இறைவரி உத்தியோகத்தர் பிரிவு (டி.ஆர்.ஓ.பிரிவு) முறையில் முஸ்லிம்கள் பெரும்பான்மையாகவுள்ள பாணமைப்பற்று, அக்கரைப்பற்று, நிந்தவூர்-கரவாகுப்பற்று, சம்மாந்துறைப்பற்று, சிங்களவர் பெரும்பான்மையான வெவகம் பத்தும் இருந்தன.



சுதந்திரத்திற்குப்பின், நிருவாகப்பிரிவுகள் உதவி அரசாங்க பிரிவுகளாக மாற்றப்பட்டபோது கிழக்கு மாகாணத்தில் முஸ்லிம் பெரும்பான்மை நிருவாகப்பிரிவுகளின் எல்லைகள் குடியிருப்புப் பிரதேசங்களுக்கு மட்டுப்படுத்தப்பட்டன. பெரும்பகுதி விவசாய, கால்நடை, மீன்பிடிப்பிரதேசங்கள் முஸ்லிம் பெரும்பான்மைப் பிரதேசங்களிலிருந்து பிரித்தெடுக்கப்பட்டு, அதன்பின் அரசாங்கத்தால் புதிய நிருவாகப்படங்கள் வரையப்பட்டு சிங்களப் பிரதேசங்களாக்கப்பட்டுள்ளன.

இன்றுள்ள சிங்களப் பெரும்பான்மை லஹுகல பிரதேச செயலகப்பிரிவு முஸ்லிம் பெரும்பான்மை பாணமைப்பத்து டி.ஆர்.ஓர் பிரிவின் ஒருபகுதி. 1981 ஆம் ஆண்டு சனத்தொகைக் கணக்குப்படி சிங்களப் பெரும்பான்மை லாகுகல உதவி அரசாங்க அதிபர் பிரிவு சனத்தொகை 6,252 இதற்கு ஒதுக்கப்பட்ட காணி 380 சதுரமைல் எஞ்சிய முஸ்லிம் பெரும்பான்மைப் பொத்துவில் உதவி அரசாங்க அதிபர் பிரிவு சனத்தொகை 20,152 இதற்கு ஒதுக்கப்பட்டுள்ள காணி 116 சதுரமைல் மட்டுமே.

பழைய சம்மாந்துறை டி.ஆ.ஓ பிரிவுப்பிரதேசம் மேற்கு எல்லைக்கு அப்பால் உள்ள கொண்டவெட்டுவான், அம்பாரைக்குளம் அம்பாறை மாநகரப்பிரதேசம் உறுனையை அண்மித்த கோமாரி, அத்தோடு வரிப்பதன் சேனையிலும் ஒருபகுதியையும் உள்ளடக்கியதாக இருந்தது. இதில் ஏறக்குறைய 65 சதுரமைல் பிரதேசம் பிரித்தெடுக்கப்பட்டு வெவகம் பத்து டி.ஆர்.ஓ. பிரிவோடு சேர்க்கப்பட்டுள்ளது.

1955 ஆம் ஆண்டின் நிருவாக மாவட்ட சட்டம் இலக்கம் 22 இல் விரிக்கப்பட்ட பின் வரும் 20 நிருவாக மாவட்டம் ஏற்படுத்தப்பட்டு ஒவ்வென்றுக்கும் தனித்தனி மாவட்ட அதிபர்களும் நியமிக்கப்பட்டனர்.

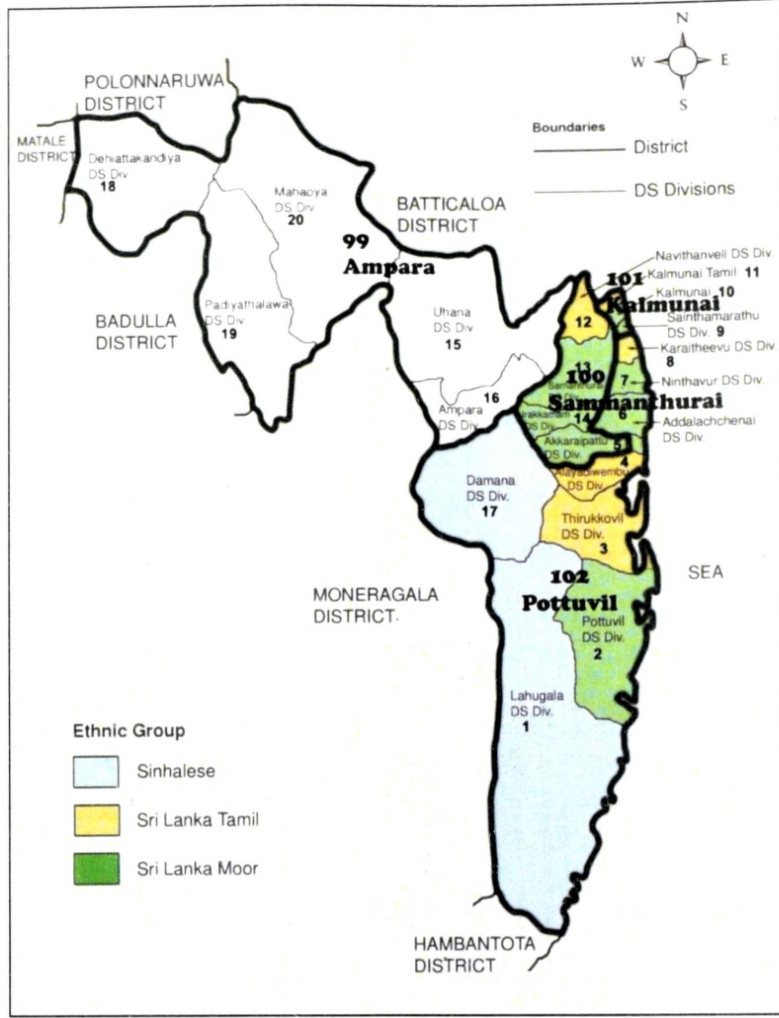
கொழும்பு, கழுத்துறை, கண்டி, மாத்தளை, நுவரெலிய, காலி, மாத்தறை, ஹம்பாந்தோட்டை, யாழ்ப்பாணம், மன்னார், வவுனியா, மட்டக்களப்பு, திருகோணமலை, குருநாகல, புத்தளம், அனுராதபுரம், பொலன்னறுவ, பதுளை இரத்தினபுரி, கேகாலை, கடந்த பலதசாப்தங்களாக மொணராகலை (1959) அம்பாரை (1961) கம்பகா (1978) முல்லைத்தீவு (1997) கிளிநொச்சி (1984) ஆகிய மாவட்டங்கள் ஏற்படுத்தப்பட்டன. இதன்பிரகாரம் காலத்துக்காலம் எல்லைகள் மாற்றப்பட்டுப் புதுப்புது மாவட்டங்கள் ஏற்படுத்தப்பட்டதற்கான அத்தாட்சிகள் உள்ளன.

புதிதாகக் கல்முனை மாவட்டம் ஏற்படுத்தப்படுவதால் ஒருதலைப்பட்சமாக புதிதாகக் குடியமர்த்தப்பட்ட சிங்களவரின் நலனுக்காக மட்டும் ஏற்படுத்தப்பட்ட அம்பாரை மாவட்டத்தினால் ஏற்பட்ட அநீதி நீக்கப்படுவது மட்டுமல்லாமல் கல்முனைக்கரையோரப்பிரதேசத்தில் வாழும் பெரும்பான்மை முஸ்லிம்களும், தமிழர்களும் அரசாங்க நிருவாகத்துக்காக நாள்தோறும் அனுபவித்து வரும் போக்கு வரத்துப் பிரச்சினைகளுக்கும் நிவாரணம் ஏற்படும்.

### கல்முனை நிருவாக மாவட்டம்

1. முன்னர் இருந்த டி.ஆர்.ஓ. பிரிவுகளான பாணமைப்பத்து, அக்கரைப்பத்து, நிந்தவூர்-கரவாகுப்பத்து, சம்மாந்துறைப்பத்து, வெவகம் பத்து தெற்கு ஆகிய பிரதேசங்கள் - கல்முனை, சம்மாந்துறை, பொத்துவில் ஆகிய தேர்தல் தொகுதிகளை உள்ளடக்கிய பிரதேசம் - 2293.89 ச.கிமீ. சனத் தொகை 2012 குடிசன மதிப்புப்படி 447,509 - முஸ்லிம்கள் 282,159 - 63%, சிங்களவர் 51,675 - 11.5%, தமிழர் 102,228 - 22.8%.
2. காணி, இயற்கை வளங்கள் ஆகியவற்றை இன விகிதாசாரத்துக்கு ஏற்றபடி பிரதேச செயலாலர் பிரிவுகளின் எல்லைகள் மறுசீரமைக்கப்படுதல்.
3. புதிதாக ஏற்படுத்தப்படும் பிரதேச செயலாலர் பிரிவுகள் உள்ளூர் சபை பிரதேசங்களாகப் பிரகடனப்படுத்தல்.

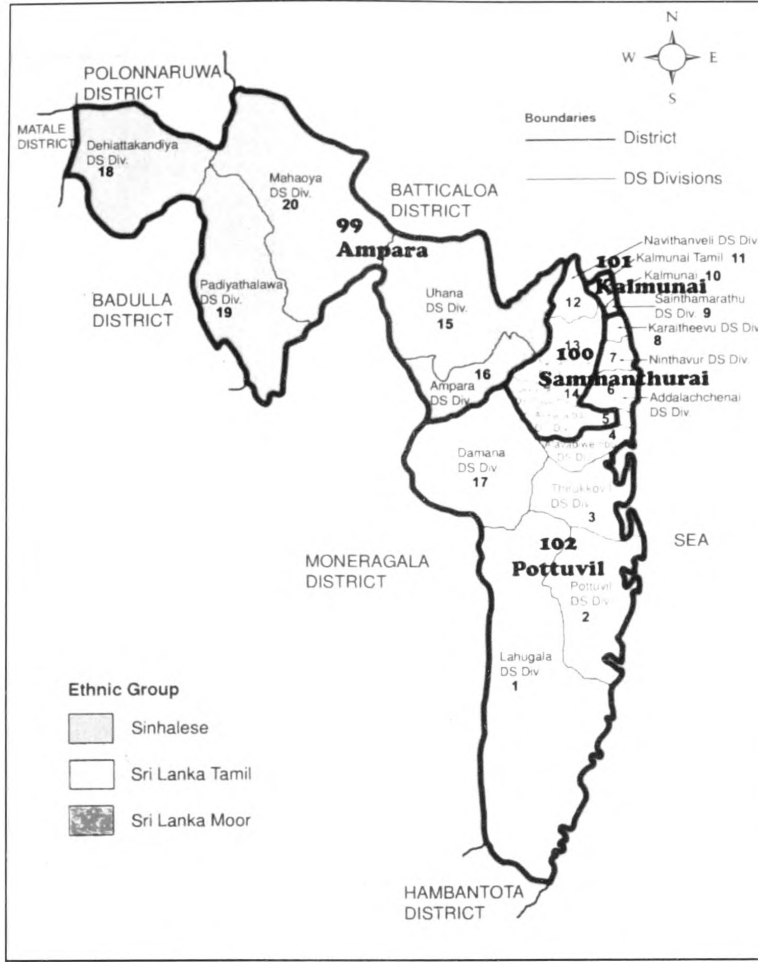
**புதிய கல்முனை மாவட்டம்**  
**தேர்தல் தொகுதி, பிரதேச செயலாளர் பிரிவுகள்**  
**காணி விஸ்தீரணமும் சனத்தொகையும் - 2012**



| இல.                            | டி.எஸ். பிரிவு | மொத்த சனத்தொகை 2012 | மாவட்ட %      | உள்ள காணி விஸ்தீரணம் ச.கி.மீ | உரித்தான காணி விஸ்தீரணம் ச.கி.மீ | சிங்களவர்    |             | முஸ்லிம்கள்   |             | தமிழர்        |             | பதிவு செய்யப்பட்ட முஸ்லிம் வாக்காளர்கள் 2008 |  |
|--------------------------------|----------------|---------------------|---------------|------------------------------|----------------------------------|--------------|-------------|---------------|-------------|---------------|-------------|--|--|
|                                |                |                     |               |                              |                                  | 2012         | %           | 2012          | %           | 2012          | %           |  |  |
| <b>பாணமபற்று</b>               |                |                     |               |                              |                                  |              |             |               |             |               |             |  |  |
| 01                             | லஹுகல்         | 8900                | 1.99          | 616.87                       | 45.62                            | 8287         | 93.1        | 2             | 0.0         | 557           | 6.3         |  |  |
| 02                             | பொத்துவில்     | 34749               | 7.76          | 367.50                       | 178.12                           | 871          | 2.5         | 27215         | 78.3        | 5382          | 15.5        | 18,264                                       |  |
| <b>அக்கரைப்பற்று</b>           |                |                     |               |                              |                                  |              |             |               |             |               |             |  |  |
| 03                             | திருக்கோவில்   | 25187               | 5.63          | 190.65                       | 129.11                           | 83           | 0.3         | 1             | 0.0         | 23965         | 95.1        |  |  |
| 04                             | ஆலயடிவேம்பு    | 22411               | 5.01          | 127.50                       | 114.88                           | 217          | 1.0         | 22            | 0.1         | 19200         | 85.7        |  |  |
| 05                             | அக்கரைப்பற்று  | 39223               | 8.76          | 102.18                       | 201.05                           | 165          | 0.4         | 39014         | 99.5        | 35            | 0.1         | 25,402                                       |  |
| 06                             | அட்டாளைச்சேனை  | 42165               | 9.42          | 52.50                        | 216.13                           | 2217         | 5.3         | 38950         | 92.4        | 952           | 2.3         | 25,671                                       |  |
| <b>நிந்தவூர்-கரவாகுப்பற்று</b> |                |                     |               |                              |                                  |              |             |               |             |               |             |  |  |
| 07                             | நிந்தவூர்      | 26329               | 5.88          | 55.62                        | 134.96                           | 8            | 0.0         | 25347         | 96.3        | 952           | 3.6         | 16,833                                       |  |
| 08                             | காரைதீவு       | 16781               | 3.75          | 31.25                        | 86.02                            | 13           | 0.1         | 6753          | 40.2        | 9758          | 58.1        | 4,629  |  |
| 09                             | சாயந்தமருது    | 25412               | 5.68          |                              | 130.26                           | 6            | 0.0         | 25389         | 99.9        | 17            | 0.1         | 17,254                                       |  |
| 10                             | கல்முனை        | 44509               | 9.95          | 66.87                        | 228.15                           | 125          | 0.3         | 44310         | 99.6        | 70            | 0.2         | 29,458                                       |  |
| 11                             | கல்முனை தமிழ்  | 29713               | 6.64          |                              | 152.31                           | 164          | 0.6         | 2377          | 8.0         | 24073         | 81.0        | 1,263  |  |
| <b>சம்மாந்துறைப்பற்று</b>      |                |                     |               |                              |                                  |              |             |               |             |               |             |  |  |
| 12                             | நாவிதன்வெளி    | 18672               | 4.17          |                              | 95.71                            | 154          | 0.8         | 6402          | 34.3        | 10240         | 54.8        | 4,208  |  |
| 13                             | சம்மாந்துறை    | 60596               | 13.54         | 256.70                       | 310.61                           | 293          | 0.5         | 53124         | 87.7        | 6650          | 11.0        | 33,667                                       |  |
| 14                             | இறக்காமம்      | 14373               | 3.21          |                              | 73.67                            | 934          | 6.5         | 13086         | 91.0        | 350           | 2.4         | 8,248  |  |
| <b>வெவகம்பற்று தெற்கு</b>      |                |                     |               |                              |                                  |              |             |               |             |               |             |  |  |
| 17                             | தமண            | 38489               | 8.60          |                              | 426.25                           | 197.29       | 38138       | 99.1          | 160         | 0.4           | 27          | 0.1  |  |
| <b>மொத்தம்</b>                 |                | <b>447509</b>       | <b>100.00</b> | <b>2293.89</b>               | <b>2293.89</b>                   | <b>51675</b> | <b>11.5</b> | <b>282152</b> | <b>63.0</b> | <b>102228</b> | <b>22.8</b> | <b>184,897</b>                               |  |



**புதிய அம்பாரை மாவட்டம்**  
**தேர்தல் தொகுதி, பிரதேச செயலாளர் பிரிவுகள்**  
**காணி விஸ்தீரணமும் சனத்தொகையும் - 2012**



| இல.                       | டி.எஸ். பிரிவு | மொத்த சனத்தொகை 2012 | மாவட்ட %      | உள்ள காணி விஸ்தீரணம் ச.கி.மீ | உரித்தான காணி விஸ்தீரணம் ச.கி.மீ | சிங்களவர்     |             | முஸ்லிம்கள் |            | தமிழர்     |            | பதிவு செய்யப்பட்ட முஸ்லிம் வாக்காளர்கள் 2008 |
|---------------------------|----------------|---------------------|---------------|------------------------------|----------------------------------|---------------|-------------|-------------|------------|------------|------------|--|
|                           |                |                     |               |                              |                                  | 2012          | %           | 2012        | %          | 2012       | %          |  |
| <b>வெவகம்பற்று வடக்கு</b> |                |                     |               |                              |                                  |               |             |             |            |            |            |  |
| 15                        | உஹன            | 58276               | 29.06         | 415.62                       | 621.70                           | 58064         | 99.6        | 18          | 0.0        | 20         | 0.0        |  |
| 16                        | அம்பாரை        | 43720               | 21.80         | 225.00                       | 466.41                           | 42546         | 97.3        | 337         | 0.8        | 130        | 0.3        |  |
| <b>பிந்தனபற்று</b>        |                |                     |               |                              |                                  |               |             |             |            |            |            |  |
| 18                        | தெவறியத்தகண்டி | 59628               | 29.73         | 432.50                       | 636.12                           | 59275         | 99.4        | 111         | 0.2        | 47         | 0.1        |  |
| 19                        | பதியதலாவ       | 18209               | 9.08          | 466.37                       | 194.26                           | 18063         | 99.2        | 88          | 0.5        | 21         | 0.1        |  |
| 20                        | மஹலைய          | 20715               | 10.33         | 600.00                       | 220.99                           | 20590         | 99.4        | 40          | 0.2        | 8          | 0.0        |  |
| <b>மொத்தம்</b>            |                | <b>200548</b>       | <b>100.00</b> | <b>2139.49</b>               | <b>2139.49</b>                   | <b>198538</b> | <b>99.0</b> | <b>594</b>  | <b>0.3</b> | <b>226</b> | <b>0.1</b> | <b>0</b>                                     |

## 5. சட்டவிரோதமாக அபகரிக்கப்பட்ட

### கிழக்கு முஸ்லிம்களின் விவசாய வயல் நிலங்கள்

தமிழர்கள் கிழக்குமாகாணத்தில் முஸ்லிம்கள் விவசாயம் செய்துவந்த 63,000 ஏக்கர் காணியை சட்டவிரோதமாக அபகரித்துள்ளனர். தமிழ் முஸ்லிம் தலைவர்களின் கோரிக்கைப்படி இக்காணிகளின் விபரம் முஸ்லிம் உரிமைகள் மன்றத்தினால் சேகரிக்கப்பட்டிருக்கிறது. இக்காணிப்பிரச்சினை சுமுகமாகத் தீர்க்கப்பட்டு முஸ்லிம்களின் காணிகள் மீள ஒப்படைக்கப்படுமானால் கிழக்கில் வாழும் தமிழர் முஸ்லிம்களுக்கிடையில் நிலவும் விரோதம் பெருமளவு குறைந்து 15,000 குடும்பங்களைச் சேர்ந்த 60,000 ஆண், பெண் பிள்ளைகளுக்கிடையில் சாந்தியும் சமாதானமும் ஏற்பட வழிபிறக்கும்.

கிழக்கு மாகாணத்தில் தமிழர்களால் சட்டவிரோதமாக ஆக்கிரமிக்கப்பட்டுள்ள முஸ்லிம்களுக்குச் சொந்தமான காணிகளின் விபரம்

#### அம்பாரை மாவட்டம்

| முஸ்லிம் பிரதேசம் |                 | குடும்ப எண்ணிக்கை |        | விஸ்தீரணம் |    |
|-------------------|-----------------|-------------------|--------|------------|----|
|                   |                 | ஏக்.              | ரூ.    | பே.        |    |
| 1                 | பொத்துவில்      | 730               | 2,592  | 3          | -  |
| 2                 | அக்கரைப்பற்று   | 660               | 1,785  | 3          | 23 |
| 3                 | அட்டாளைச்சேனை   | 329               | 1,072  | 3          | 34 |
| 4                 | ஒலுவில்-பாலமுனை | 176               | 559    | 1          | 30 |
| 5                 | நிந்தவூர்       | 583               | 2,349  | -          | 10 |
| 6                 | சம்மாந்துறை     | 529               | 2,513  | -          | 22 |
| 7                 | இறக்காமம்       | 428               | 2,092  | -          | 32 |
| 8                 | கல்முனை         | 280               | 1,433  | 1          | 33 |
| 9                 | மருதமுனை        | 496               | 2,365  | 1          | 30 |
| மொத்தம்           |                 | 4,211             | 16,764 | 1          | 14 |

#### மட்டக்களப்பு மாவட்டம்

| முஸ்லிம் பிரதேசம் |              | குடும்ப எண்ணிக்கை |        | விஸ்தீரணம் |    |
|-------------------|--------------|-------------------|--------|------------|----|
|                   |              | ஏக்.              | ரூ.    | பே.        |    |
| 1                 | காத்தான்குடி | 449               | 4,231  | 1          | 12 |
| 2                 | ஏறாவூர்      | 2,263             | 12,784 | 3          | 34 |
| 3                 | ஓட்டமாவடி    | 1,856             | 8,710  | 1          | 37 |
| 4                 | வாழைச்சேனை   | 907               | 3,086  | 1          | 30 |
| மொத்தம்           |              | 5,475             | 28,813 | -          | 33 |

#### திருகோணமலை மாவட்டம்

| முஸ்லிம் பிரதேசம் |                  | குடும்ப எண்ணிக்கை |        | விஸ்தீரணம் |    |
|-------------------|------------------|-------------------|--------|------------|----|
|                   |                  | ஏக்.              | ரூ.    | பே.        |    |
| 1                 | கிண்ணியா         | 2,252             | 7,209  | 2          | 6  |
| 2                 | மூதூர்           | 992               | 2,577  | -          | 36 |
| 3                 | தோப்பூர்         | 912               | 4,617  | 2          | 17 |
| 4                 | புல்மோட்டை       | 566               | 1,344  | 3          | 25 |
| 5                 | மொறவெவ-குச்சவெளி | 464               | 1,343  | 1          | 22 |
| மொத்தம்           |                  | 5,186             | 17,092 | 2          | 26 |

#### கிழக்கு மாகாணம்

| குடும்ப எண்ணிக்கை |        | விஸ்தீரணம் |    |
|-------------------|--------|------------|----|
| ஏக்.              | ரூ.    | பே.        |    |
| 14,872            | 62,670 | -          | 33 |

ரகுல் நம்பிக்கை நிறுவனக் காணிகள்

பொத்துவில், கோமாரி “ரிமிட்டர்” தோட்டம் - 444 ஏக்கர் 1 றூட்டு 34 பர்சர், முஸ்லிம் மகளிர் கல்லூரி, முஸ்லிம் கல்வி சகாய நிதியம், சோனக கலாசார நிலையம், பரீத் அம்மையார் வயோதிப இல்லம், இலங்கை முஸ்லிம் லீக், திருகோணமலை சோனகவீதிப் பள்ளிவாசல், திருகோணமலை பெரியகடை அரபிக் பாடசாலை ஆகிய முஸ்லிம் சமய கலாசார நிறுவனங்களுக்கு நன்கொடையாக கொடுக்கப்பட்டு நீதிமன்ற வழக்கு இல 304/T தீர்ப்புப்படி அரசாங்க பொது உடமை பராமரிப்புத் திணைக்களத்தினால் நிருவகிக்கப்பட்டு வந்த காணிகள் தமிழ் பயங்கரவாதிகளால் சட்டவிரோதமாக ஆக்கிரமிக்கப்பட்டுள்ளது. இக்காணிகள் உடனடியாக மீட்டெடுக்கப்பட்டு சட்டப்படி உரிய சொந்தக்காரர்களிடம் ஒப்படைக்கப்பட வேண்டும்.

பாதுகாப்பு அமைச்சம் நகர அபிவிருத்தி அதிகாரசபையும் “சண்டே ஒப்சேவர்” 19.02.2012 பத்திரிகையில் காணி, சொத்துக்கள், வர்த்தக நிலையங்கள், வீடுவாசல்கள் பலாத்காரமாக அல்லது சட்டவிரோதமாக பயங்கரவாதிகளால் அல்லது கொள்ளைக் கும்பல்களால் அபகரிக்கப்பட்டிருந்தால் அவைபற்றி நடவடிக்கை எடுப்பதற்கு கீழ் காணும் தொலைபேசி. பக்ஸ் இலக்கங்களுக்குத் தெரிவிக்கும்படி விளம்பரம் செய்யப்பட்டுள்ளது.

டி.ஐ.ஐ - சி.ஐ.டி. - தொலைபேசி இலக்கம் - 011 2328138

சி.ஐ.டி. விஷேட புலனாய்வு பகுதி - 1933

தொலைபேசி இலக்கம் - 011 2320141

பக்ஸ் இலக்கம் - 011 2380380

வடகிழக்கு விவசாயக் காணி சம்பந்தமாகக் கற்றுக்கொண்ட பாடங்களும் நல்லிணக்க ஆணைக்குழுவின் பரிந்துரைகள்.

அத்தியாயம் 9

பந்தி 9.144 கிழக்கில் குழப்பங்கள் முடிவுக்கு வந்து ஏறக்குறைய 04 வருடங்கள் கடந்தபின்பும் LTTEனால் கிழக்கு மகாண விவசாயக் காணிகளிலிருந்து பலாத்காரமாக வெளியேற்றப்பட்டதனால் மிகமோசமாகப் பாதிக்கப்பட்ட முஸ்லிம் குடும்பங்களின் வாழ்வாதார நடவடிக்கைகள் குறிப்பாக மட்டக்களப்பு மாவட்டத்தில் மிகவும் குறைந்த அளவில் நடைபெற்று வருவதனால் உடனடியாக ஆக்கபூர்வ நடவடிக்கைகள் மேற்கொள்ளப்பட வேண்டும்.

பந்தி 9.148 கலவரக் காலத்தில் வடக்கிலும் கிழக்கிலும் தனியாருக்குச் சொந்தமான காணிகளிலிருந்து பலவந்தமாக வெளியேற்றப்பட்டதையும் இரண்டாம் முறையாக உரிமை கோருவதையும், உரிமை மாற்றம். ஆளுமை ஆகியவற்றை நியாயப்படுத்தும் சட்டங்கள் திருத்தப்பட வேண்டும்.

கிழக்கு மகாண பொதுமக்கள் எதிர்நோக்கும் காணிப் பிரச்சினைகளை விசாரணை செய்து அவற்றுக்கான ஒழுங்கு முறையான தீர்வுகளைக் காண்பதற்கென விசாரணைக்குழுக்கள் நியமிக்கப்பட்டுள்ளதாகவும், இவ்விசாரணைக்குழு மூலமாக பொதுமக்கள் நீண்டகாலமாக எதிர்நோக்குகின்ற காணிப் பிரச்சினைகள் தொடர்பாக தீர்வு காணப்படவுள்ளதாகவும் மகாண காணி ஆணையாளர் அன்மையில் வெளியிட்ட அறிக்கையில் தெரிவித்துள்ளார்.

## 6. இலங்கை அரசியல் யாப்பின் 13வது திருத்த அமுலாக்கம்



### முதற் பகுதி - 13வது திருத்தம் அமுலாக்குவதில் உள்ள தடங்கல்கள்

இலங்கை - இந்திய உடன் படிக்கையைத் தொடர்ந்து 1987 நவம்பர் 14ம் திகதி அத்தாட்சிப் படுத்தப்பட்ட 13வது திருத்தம் சிறுபான்மை மக்களுக்கு அதிகாரப் பகிர்வுக்காக இலங்கை அரசியல் யாப்பின் மூலம் செய்யப்பட்ட ஏற்பாடாகும். அதிகாரப்பகிர்வு ஒன்பது மாகாணங்களுக்காக ஏற்படுத்தப்பட்டதாக இருப்பினும் இலங்கைச் சிறுபான்மை மக்களான தமிழருக்கும், முஸ்லிம்களுக்கும் உள்ள குறைபாடுகளைத் தீர்பதற்கான ஒரு வழிமுறை என்பதனைத் தட்டிக்கழிக்க முடியாது.

1987ஆம் ஆண்டு 13வது திருத்தம் ஏற்படுத்தப்பட்டபோது தமிழரும் முஸ்லிம்களும் காணி, சட்டம், ஒழுங்கு, ஆளுனரின் நடவடிக்கை, நிதிசம்பந்தமான அதிகாரங்களுக்கான சரத்துகள் சிறுபான்மை மக்களின் நியாயமான குறைபாடுகளைத் தீர்பதற்குப் போதுமானவை அல்ல என்னும் அதிருப்தியை மிகத் தெளிவாக வெளிப்படுத்தினர்.

### 13வது திருத்தச் சட்ட அமுலாக்கலின் இன்றைய நிலை

மூன்று பட்டியல் - மாகாணப் பட்டியல், கூட்டுப்பட்டியல், மத்திய பாராளுமன்றத்தின் பிரத்தியேகப் பட்டியல். மத்திய பாராளுமன்றப்பட்டியல் மிகவும் விரிவான அதிகாரங்களைக் கொண்டதாகவும், மாகாண சபைகளுக்கான பட்டியல் மிகவும் குறுகிய மட்டுப்படுத்தப்பட்ட அதிகாரங்களைக் கொண்டதாகவும் அமைந்துள்ளது.

### உள்ளூராட்சி சம்பந்தமான அதிகாரங்கள்

உள்ளூராட்சி சம்பந்தமான அதிகாரங்கள் பகிர்ந்தளிக்கப் படுவதால் நாட்டின் இறைமைக்கும் பாதுகாப்புக்கும் எந்தவித அச்சுறுத்தல் ஏற்படப்போவதில்லை. எனினும் உள்ளூர் சம்பந்தமான அதிகாரங்கள் மத்திய அரசாங்கத்தின் கட்டுப்பாட்டிற்குட்படுத்தப்பட்டதாக அமைந்துள்ளது.

## **காணி**

காணிப்பங்கீடும் பாவனையும் மாகாணசபைக்கான அலுவல்கள் எனக் கூறப்பட்டபோதும், காணி சம்பந்தமான அதிகாரங்கள் தேசிய காணி ஆணைக் குழுவினூடாகத்தான் மாகாணசபைகளுக்குப் பகிர்ந்தளிக்கப்படும். ஆனால் கடந்த இருபது ஆண்டுகளாகத் தேசிய காணி ஆணைக்குழு ஏற்படுத்தப்படவில்லை.

## **பாடசாலைகள்**

மத்திய அரசின் அதிகாரத்திற்குட்பட்ட தேசிய பாடசாலைகள் எவை என்றும் மாகாணசபைகளின் அதிகாரத்திற்குட்பட்ட சாதாரண பாடசாலைகள் எவை என்றும் வெவ்வேறாக இன்னும் வகுக்கப்படவில்லை. மத்திய அரசின் கல்வி அமைச்சர் அவரின் மந்திரக் கோலால் அவருக்கு தேவையான எந்தவொரு பாடசாலையையும் தேசிய பாடசாலையாக எடுத்த எடுப்பில் மாற்றி மத்திய அரசாங்கத்தின் கட்டுப்பாட்டுக்குள் கொண்டுவர முடியும். இதனால்தான் கடந்த கிழக்கு மாகாணசபைத் தேர்தல் நடந்தவேளை மத்திய அரசின் கல்வி அமைச்சர் அம்பாரை மாவட்டத்தில் இருந்த பலபாடசாலைகளைத் தேசிய பாடசாலைகளாகப் பிரகடனம் செய்துள்ளார்.

## **பெருந்தெருக்கள்**

பதின் மூன்றாவது திருத்தம் பெருந்தெருக்கள் மத்திய அரசின் அலுவல்கள் எனக் கூறுகிறது. தேசிய பெருந்தெருக்கள் எவை என்பதனைத் தீர்மானிப்பது யார்? பொது வீதிச் சட்டத்தின் 1988ஆம் ஆண்டின் 5Aப் பிரிவின் திருத்தப்படி மத்திய அரசு வீதிகளையும் அதன் தரத்தையும் பிரகடனம் செய்யும் எனக்கூறப்படுகிறது. எனவே மத்திய அரசாங்க அமைச்சர் தரம் “ஏ”, தரம் “பி” பெருந்தெருக்களைத் தேசிய பெருந்தெருக்களாகப் பிரகடனப்படுத்தியுள்ளார். திருகோணமலை, மட்டக்களப்பு, கல்முனை, அக்கரைப்பற்று, பொத்துவில் பிரதேசங்களைத் தொடர்வு படுத்தும் கிழக்குக் கரையோர நெடுஞ்சாலை தரம் ‘ஏ’ தரம் ‘பி’ எனத் தரம் பிரிக்கப்பட்டு மத்திய அரசின் அதிகாரங்களுக்குள் கொண்டு வரப்பட்டுள்ளது. இந்த பாதைகள் கிழக்கு மாகாணசபையின் நிருவாகத்தில் இல்லாவிட்டால் இங்குள்ள மாகாணசபைக்கு எந்தப் பெருந் தெருக்களும் கிடயாது.

## **சட்டமும் ஒழுங்கும்**

கடந்த இருபது வருடங்களாக பொலிஸ் அதிகாரங்களுக்கான, சட்டம் ஒழுங்கு சம்பந்தப்பட்ட விடயங்கள் நடைமுறைப்படுத்தப்பட வில்லை. அரசியல்யாப்பு 13வது திருத்தத்தில் மாகாண சபைகளில் பொலிஸ் அதிகார சபைகள் ஏற்படுத்தப்பட்டு கணிசமான அளவு அதிகாரங்கள் பகிர்ந்தளிக்கப்படும் எனக் கூறப்பட்டிருக்கிறது. எனினும் வடக்கு கிழக்கு தவிர்ந்த ஏனைய மாகாணங்கள் மாகாண பொலிஸ் அதிகார சபைகள் ஏற்படுத்துவதில் போதிய அக்கறை காட்டவில்லை. 1993/94 ஆண்டு காலத்தில் மேல்மாகாண முதலமைச்சராக இருந்த முன்னாள் ஜனாதிபதி சந்திரிகா அம்மையார் மாகாண சபைகளுக்கு பொலிஸ் அதிகாரங்கள் வழங்கப்பட வேண்டும் என வலியுறுத்தியிருந்தார். ஆனால் அவர் இலங்கையின் நிறைவேற்று ஜனாதிபதியாகக் கடமையாற்றிய காலத்தில் பொலிஸ் அதிகாரம் மாகாணசபைகளுக்குப் பகிர்ந்தழிப்பதற்கான வர்த்தமானப் பிரகடனத்தைப் பிரசுரிக்க நடவடிக்கை எடுக்கத் தவறிவட்டார் என்பது குறிப்பிடத்தக்கது.

2007 மாகாண முதலமைச்சர்கள் மாநாட்டில் காணி, பொலிஸ் சம்பந்தப்பட்ட அதிகாரங்கள் பகிர்ந்தளிக்கப்படுவதற்கான நடவடிக்கைகள் உடனடியாக எடுக்கப்பட வேண்டும் என்ற பிரேரணை ஏகமானதாக நிறைவேற்றப்பட்டது. எஸ்.எல்.எப்.பி. பொதுச் செயலாளரான அமைச்சர் மைத்திரிபால சிறிசேன 2008 மேமாதம் அரசாங்கம் அரசியல்யாப்பு 13வது திருத்தத்தில் கூறப்பட்டுள்ள பொலிஸ் அதிகாரங்கள் உட்பட அனைத்து அதிகாரங்களும் மாகாணங்களுக்கு உடனடியாகப் பகிர்ந்தளிக்கப்படும் எனக் கூறியுள்ளார். அண்மையில் கிழக்கு மாகாண அமைச்சர் எம்.எல்.ஏ.எம். ஹிஸ்புல்லாஹ் அவர்களும் மாகாண சபைகளுக்குக் காணி, பொலிஸ் அதிகாரங்கள்

பகிர்ந்தளிப்பதற்கான மூன்று அங்கத்தவர்களைக் கொண்ட விஷேட அதிகாரசபை ஒன்று விரைவில் ஏற்படுத்தப்படும் என்றும் கூறியுள்ளார்.

### **நெற்பயிர் செய்கை**

2003ஆம் ஆண்டு உச்ச நீதிமன்றத் தீர்ப்பின்படி நெற்பயிர் செய்கை மாகாண சபையின் அதிகாரத்திற்குட்பட்ட அலுவலாகும். எனினும் இதுவரை மாகாண சபைகள் அதனை நடைமுறைப்படுத்த எந்த நடவடிக்கையும் எடுக்கவில்லை. மத்திய அரசாங்கமும் அதனை விட்டுக் கொடுக்கவுமில்லை. இது ஒரு துர்பாக்கிய நிலவரமாகும். வேளாண்மை விவசாயத்திற்கான அதிகாரம் இல்லாமல் கிழக்கு மாகாண சபையா? இது ஒரு விசித்திரமான விவகாரம்.

### **பொது நிருவாகம்**

அரசியல் யாப்பின் 154ஐ சரத்தில் மாகாண சபைகளுக்குள்ள நிருவாக அதிகாரம் பற்றிக் கூறப்படுகிறது. மாகாண சபைப் பட்டியலிலும், பொதுப்பட்டியலிலும் கூறப்பட்டுள்ள அலுவல்களை நிருவகிக்கும் சட்டங்களை ஏற்படுத்தாவிட்டால் சட்டரீதியாக மாகாண சபைகள் எந்த அலுவல்களையும் நிருவகிக்க முடியாது. சட்டமா அதிபர் திணைக்களத்திற்கு அனுமதிக்காக அனுப்பப்படும் நகல் சட்டங்கள் அனுமதி பெறுவதற்கு ஏறக்குறைய 2-3 ஆண்டு தாமதமாவதால் மாகாணசபை நிருவாகத்தில் பெரிதும் ஸ்தம்பிதம் ஏற்படுகிறது.

### **மந்திரி சபை அமைச்சர்கள் உபகுழு**

அரசியல் யாப்பின் 13வது திருத்தச் சட்டத்தினைப் பூரணமாக நடைமுறைப்படுத்துவதற்காக நியமிக்கப்பட்ட மந்திரிசபையின் அமைச்சர்கள் உபகுழு இன்னும் கூட்டப்படவில்லை. அரசியல் யாப்பு அலுவல்கள் அமைச்சர் இந்த உபகுழுவின் ஒரு அங்கத்தவர் அல்ல. அதேபோன்று சர்வகட்சிப் பிரதிநிதிகள் குழுத்தலைவர் அமைச்சர் பேராசிரியர் திஸ்ஸவிதாரணையும் இக்குழு அங்கத்தவர் அல்ல.

### **மாகாணசபை மற்றும் பொதுப்பட்டியல் அலுவல்கள் சம்பந்தமாகத் தேசியக் கொள்கை**

13வது திருத்தம் தேசியயாப்பினால் அங்கீகரிக்கப்பட்டுள்ள சட்டம். இச்சட்ட அமுலாக்கலில் ஏதாவது முன்னேற்றம் ஏற்படவேண்டுமானால் கிழக்கு மாகாணசபை மத்திய அரசாங்கத்திடம் “மாகாண சபைகளைக் கலந்து ஆலோசிக்காமல் மாகாண சபைப் பட்டியல் மற்றும் பொதுப்பட்டியல்களில் கூறப்பட்டுள்ள அதிகாரங்கள் சம்பந்தமாக மத்திய அரசு ஒருதலைப்பட்சமாகத் தேசிய கொள்கையினைப் பிரகடனப்படுத்துவது உடனடியாக நிறுத்தப்படவேண்டும்.” என்று அழுத்தம் திருத்தமாக வற்புறுத்திக் கூறவேண்டும்.

### **வடகிழக்கு மாகாண சபை அன்று எதிர் கொண்ட முக்கிய பிரச்சினைகள்**

(அ) மக்களால் தெரிவு செய்யப்பட வடகிழக்கு மாகாண சபை 1988 டிசம்பர் தொடக்கம் 1990 மார்ச் மாத காலத்தில் 13வது திருத்தத்தினால் மாகாணசபைகளுக்குப் பகிர்ந்தழிக்கப்பட்ட அதிகாரங்கள் நடைமுறைப்படுத்துவதில் பல பிரச்சினைகளுக்கு முகங்கொடுக்க நேர்ந்தது. ஒன்றிணைந்த வடகிழக்கு மாகாணத்தில் முதன் முதலில் முறையாக ஏற்படுத்தப்பட்ட மாகாணசபை அதன் 14மாத கால நிருவாகத்தில் பலதரப்பட்ட பிரச்சினைகளால் பாதிக்கப்பட்டு அரசியல் ஆட்சி நடத்த முடியாமல் தத்தளித்தது. அன்று ஆட்சியில் இருந்த ஈழமக்கள் புரட்சிகர விடுதலை முன்னணி (ஈ.பி.ஆர்.எல்.எப்), தமிழ் ஈழ விடுதலை முன்னணி (ரி.ஈ.எல்.ஓ) ஈழத் தேசிய ஜனநாய விடுதலை முன்னணி (ஈ.என்.டி.எல்.எப்) மற்றும் இவர்களின் பாதுகாப்பு எஜமானர்களான இந்திய சமாதானப் படை (ஐ.பி.கே.எப்) என்பவற்றால் வடக்கு கிழக்கு முஸ்லிம்கள் பெரிதும் இம்சிக்கப்பட்டனர்.

(ஆ) வடகிழக்கு மாகாணசபையின் அன்றைய முதலமைச்சராகவிருந்த வரதராஜப் பெறுமாள் 1990ம் ஆண்டு மார்ச்சு மாதம் முதலாம் திகதி நடந்த மாகாணசபையின்

விஷேட கூட்டத்தில் ஜனாதிபதி பிரேமதாச அவர்களின் அரசாங்கத்திற்கு உடனடியாக நிறைவேற்றுவதற்காகச் சமர்ப்பிக்கப்பட்ட 19 அம்சக் கோரிக்கைகள் நிறைவேற்றப்படாமையே காரணமாகத் தன்னிச்சையாக தமிழ் ஈழத் தனி நாட்டினைப் பிரகடனம் செய்தார். அதனைத் தொடர்ந்து வடகிழக்கு மாகாணசபை கலைக்கப்பட்டது. முதலமைச்சர் வரதராஜப் பெறுமானம் அவர்சகாக்களும் இலங்கையை விட்டு வெளியேறி இந்தியாவில் தஞ்சம் புகுந்தனர்.

(இ) **உள்ளூராட்சி நிருவாகம் சம்பந்தமான பிரச்சினைகள்**

மாவட்ட அரசாங்க அதிபர் பிரதேச உதவி அரசாங்க அதிபர்கள், கிராம சேவை உத்தியோகத்தர் ஆகியோரின் கடமைகள் மாகாணசபையின் அதிகாரத்திற்குட்பட்டதாக இல்லாவிட்டால் அடி மட்டத்தில் 13வது திருத்தப்படி அதிகாரப்பகிர்வினை நடைமுறைப் படுத்துவது அறவே சாத்தியப்படாது. ஆகவே மாகாணங்களில் கச்சேரிகளையும், அதன் கீழுள்ள நிருவாகங்களையும் மாகாணசபையின் அதிகாரத்துக்கு மாற்றும்படி நிறைவேற்று அதிகாரம் கொண்ட ஜனாதிபதியிடம் வேண்டுகோள் விடுக்கப்பட்டது. ஜனாதிபதியவர்கள் இதற்கு உடன்படவில்லை. ஆனால் அதற்கு மாற்றீடாக மாகாணசபைகளும் மத்திய அரசாங்கமும் மாவட்ட அரச அதிபர்களைக் கூட்டாக நிருவகிப்பதாகவும் அத்தோடு பிரதேச செயலகர்களையும், கிராம சேவை உத்தியோகத்தர்களையும் மாகாண சபைகளின் நேரடி நிருவாகத்தில் இயக்குதல் என்னும் மாற்றுத் தீர்வில் உடன்பாடும் காணப்பட்டது. ஆனால் இதற்குப்பின் கிழக்கு மாகாணத்தில் திருகோணமலை, மட்டக்களப்பு, அம்பாறை மாவட்டங்களுக்கான அரசாங்க அதிபர்களை மாகாண சபையைக் கலந்தாலோசிக்காமல் ஜனாதிபதியவர்கள் தன்னிச்சையாக நியமித்து “பிரதேச உதவி அரசாங்க அதிபர்களினதும் கிராம சேவை உத்தியோகத்தவர்களினதும் நிருவாகங்கள் மாகாணசபையின் அதிகாரத்திற்குட்பட்டவைகளாக இருக்க வேண்டும்” என்ற உடன்படிக்கையும் கைவிடப்பட்டது. அதுமட்டுமல்லாமல் ஜனாதிபதியவர்கள் மாவட்ட அரசாங்க அதிபர்களை மாகாண செயலகர் தரத்திற்கு உயர்த்தினார். அத்தோடு பிரதேச உதவி அரசாங்க செயலாளர்களும் மாகாணதிணைக்கள அதிபர்கள் தரத்துக்கு உயர்த்தப்பட்டனர். இப்படியான நிறைவேற்று அதிகார நடவடிக்கைகளால் 13வது திருத்த அதிகாரப்பகிர்வு அமுலாக்கலில் அடி மட்டத்தில் பெரும் சோர்வு ஏற்பட்டுள்ளது. இதனால் வடக்கு கிழக்கு மாகாணசபை வெறும் உப்புச் சப்பு இல்லாத மட்டத்துக்கு தரம் குறைக்கப்பட்டது.

(ஈ) **உயர்மட்ட முகாமைத்துவ உத்தியோகத்தர்கள் பற்றாக்குறை**

மாகாண சபைகளில் சேவை செய்யக்கூடிய பொறியியலாளர்கள், கணக்காளர்கள், சட்ட ஆலோசகர் ஆகியோருக்கு பெரும் பற்றாக்குறை நிலவுகிறது. மாகாண சபைகளின் அவசிய தேவைகள்பற்றி மத்திய அரசாங்கத்திற்கு எந்த அக்கறையும் கிடையாது. வடகிழக்கு மாகாணசபை உயர்மட்ட உத்தியோகத்தர்களை நியமிக்கும் படி விடுத்த கோரிக்கை எதனையும் மத்திய அரசு காதில் போட்டுக் கொள்ள மறுத்து விட்டது. அதனால்தான் அத்தியாவசியமான உத்தியோகத்தவர்களை நியமிப்பதற்கு விண்ணப்பங்கள் கோரி வடக்கு கிழக்கு மாகாணசபையினால் விளம்பரம் செய்யப்பட்டது. இதனைப் பொது நிருவாக அமைச்சு மாகாணசபை உயர்மட்ட உத்தியோகத்தர் நியமனங்கள் யாவும் மத்திய அரசாங்கத்தின் அலுவல்கள் எனக்கூறி மிகவும் வன்மையாக எதிர்த்தது. இந்த நிலையில்தான் அன்றைய வடகிழக்கு மாகாணசபை முதலமைச்சரான வரதராஜப் பெறுமானம் “சிங்கள அரசியல் தலைவர்கள் நாட்டின் ஒருமைப்பாட்டினை உறுதிப்படுத்த நாட்டம் கொண்டு அரசியல் யாப்பின் 13வது திருத்தத்தின் மூலம் அதிகாரப் பகிர்வு ஏற்படுத்திய போதும் மத்திய அரசாங்கத்தில் உள்ள நிருவாக மேலதிகாரிகளின் சிங்கள ஆதிக்க மனப் போக்கினால் நாட்டுப் பிரிவினை தவிர்க முடியாததாக மாற்றம் அடைந்துள்ளது” என உறுதியாக எடுத்துரைத்தார்.

### **இன்றைய யதார்த்த நிலை**

1. சிங்கள அரசியல்வாதிகளின் அதிகாரப்பகிர்வுக்கு எதிரான மனப்பாங்கு.
2. அதிகாரப் பகிர்வினை விரும்பாத நிருவாக முகாமைத்துவத்தினரின் நடவடிக்கைகள்.
3. 13வது திருத்த அமுலாக்கலுக்குப் பொருத்தமில்லாத தற்போது நடைமுறையில் உள்ள நிருவாக சேவை.
4. அனைத்து மாகாணங்களிலும் மாகாண சபைகள் ஏற்பட்டுள்ள போதிலும் கிழக்கு மாகாணசபை மட்டும்தான் அதிகாரப்பகிர்வு அமுலாக்கலில் அக்கறை கொண்டுள்ளது.
5. இலங்கை அரசியல் யாப்பின் ஒற்றை ஆட்சித்தன்மை அரசியல் யாப்பின் 13வது திருத்தத்தின் மூலம் அதிகாரப்பகிர்வு நடைமுறைப்படுத்துவதை சிக்கலாக்கிச் சீர்குலைக்கிறது.
6. இலங்கை அரசியலமைப்பின் ஒற்றையாட்சித் தன்மை பெரும்பான்மைச் சிங்களவரின் நலனில் மட்டுமே அக்கறை கொண்டுள்ளது.
7. பெரும்பான்மைச் சிங்கள அரசியல் வாதிகளினதும் நிருவாக உயர் மட்ட உத்தியோகத்தவர்களினதும் மனப்போக்கில் மாற்றம் ஏற்படாவிட்டால் இலங்கைச் சிறுபான்மை மக்களுக்கு அதிகாரம் பகிர்ந்தளிக்கப்படுவது ஒருக்காலும் சாத்தியப்படாது.
8. இன்றுள்ள கிழக்கு மாகாண முஸ்லிம் அமைச்சர்கள் தங்கள் பதவிகளை தக்கவைத்துக் கொள்வதற்காகச் சிங்களப் பேரினவாத அரசாங்கத்தின் அடியாட்கலாக மாறியுள்ளனர்.

### **இரண்டாம் பகுதி - 13வது திருத்தத்தினை அமுலாக்குவதற்குத் தேவையான நடவடிக்கைகள்**

#### **மாண்பு மிகு ஜனாதிபதியவர்களின் வழிகாட்டல்**

மாகாணங்களுக்கு 13வது திருத்தத்தின் கீழ் கூடுதலான அதிகாரங்களை ஆக்கபூர்வமாகப் பகிர்ந்து தமிழ் பேசும் மக்கள் - விஷேடமாக வடக்கு கிழக்கில் வாழ்பவர்களின் அபிலாசைகளைத் திருப்திப்படுத்துவதற்கு உடனடியாக நடவடிக்கை எடுக்கும்படி மாண்புமிகு ஜனாதிபதியவர்கள் அண்மையில் சர்வகட்சிப் பிரதிநிதிகள் குழுவுக்குப் பணிப்புரை விடுத்துள்ளார்கள்.

சர்வகட்சிப் பிரதிநிதிகள் குழு தேசிய பிரச்சினை தீர்வுக்காக ஏற்படுத்தும் அரசியல் பொருளாதாரக் கட்டமைப்பு ஜனாதிபதியவர்களால் 2006 ஜூலை 11ஆம் திகதி முன்மொழியப்பட்ட பின்வரும் வழிகாட்டலுக்கு ஏற்புடையதாக அமைவது மிக அவசியமாகும்:

- (அ) மக்கள் தமது பிரதேசங்களில் அவர்களின் தலைவியினைத் தீர்மானிக்கும் பொறுப்பினை ஏற்று அங்கு தேவையான அரசியல் பொருளாதரச் சூழலைத் தாமாகவே ஏற்படுத்திக்கொள்ள வேண்டும்.
- (ஆ) தமது அடயாளம், பாதுகாப்பு, சமூக பொருளாதார அபிவிருத்தி ஆகிய அலுவல்கள் சம்பந்தமாக மத்திய அரசாங்கத்தில் பெருமளவு தங்கியிராமல் சுயமாகச் செயற்படுவதற்கு அதிகாரப்பகிர்வு வழிவகுக்க வேண்டும்.
- (இ) பிராந்தியத்தில் வாழும் சிறுபான்மையினரின் குறைபாடுகள் திருப்திகரமாகத் தீர்த்துவைக்கப்பட வேண்டும்.
- (ஈ) தேசியப் பிரச்சினை முடிவுக்கான தீர்வு தேசத்தின் ஐக்கியத்தை உறுதிப்படுத்த வேண்டும்.

1. **13வது திருத்தத்தின் கீழ் மாகாணங்களுக்குப் பகிர்ந்தளிக்கப்பட்டுள்ள அதிகாரங்கள் பகிர்ந்தழிக்கப்பட்டுள்ள அதிகாரங்கள் மாகாணப்பட்டியலிலும், கூட்டுப்பட்டியலிலும் விபரிக்கப்பட்டுள்ளன.**



- (அ) மாகாணப்பட்டியலில் விபரிக்கப் பட்டுள்ள அலுவல்கள் மீது அதிகாரம் செலுத்துவதற்கான சட்டதிட்டங்களை ஏற்படுத்தும் உரிமை மாகாண சபைகளுக்குண்டு.
- (ஆ) மத்திய அரசுடன் கலந்து ஆலோசித்து கூட்டுப்பட்டியலில் விபரிக்கப்பட்டிருக்கும் அலுவல்கள் மீதும் அதிகாரம் செலுத்தக்கூடிய சட்டதிட்டங்களை ஏற்படுத்துவதற்கு மாகாண சபைகளுக்கு உரிமையுண்டு.
- (இ) மாகாண சபைகளோடு கலந்தாலோசித்துக் கூட்டுப் பட்டியலில் விபரிக்கப்பட்டிருக்கும் அலுவல்கள் மீது அதிகாரம் செலுத்தக்கூடிய சட்டதிட்டங்களை ஏற்படுத்தும் உரிமை மத்திய அரசுக்கும் உண்டு.

பிரத்தியேகப் பட்டியலில் தொடர்ச்சியாகக் கூறப்பட்டுள்ள “எல்லா அலுவல்கள் பற்றிய தேசியக் கொள்கை” என்னும் சொற்றொடரைச் சாதகமாகப் பயன்படுத்தி மத்திய அரசு மாகாண சபைகளைக் கலந்து ஆலோசிக்காமல் மாகாணப் பட்டியல் அனைத்து அலுவல்கள் மீதும் அதிகாரம் செலுத்தும் சட்டதிட்டங்களைத் தன்னிச்சையாக மத்திய அரசு ஏற்படுத்துவது நிறுத்தப்படவேண்டும்.

கூட்டுப்பட்டியல் மூலம் மாகாண சபைகளுக்குப் பகிர்ந்தளிக்கப் பட்டிருக்கும் அலுவல்கள் யாவும் பிரத்தியேகப் பட்டியலின் கூற்றுப்படி தனக்குரிய அலுவல்கள் என்று மத்திய அரசு அதன் கட்டுப்பாட்டிற்குள் வைத்திருப்பதனால் அவற்றின் செயற்பாடுகள் இன்னும் மாகாண சபைகளினால் முறைப்படி நடைமுறைப் படுத்த முடியவில்லை.

## 2. மத்திய அரசு பொறுப்பேற்றுள்ள மாகாணசபை அலுவல்கள்

- (அ) பெருந் தெருக்கள்: பெருந் தெருக்களுக்குப் பொறுப்பான மத்திய அரசாங்க அமைச்சர் தன்னிச்சையாக மாகாண சபைக்குட்பட்ட அனேக பாதைகளைத் “தேசிய பெருந் தெருக்கள்” எனப் பிரகடனப்படுத்தியமையால் அது மத்திய அரசின் நிருவாகத்துக்குள் சேர்க்கப்பட்டிருக்கிறது. ஆகவே மத்திய அரசின் அதிகாரத்திற்குட்பட்ட “தேசிய பெருந் தெருக்கள்” எனவை என்பதுபற்றி மாகாண சபைகளும் மத்திய அரசும் கலந்தாலோசித்து ஒரு இறுதித்தீர்மானம் எடுக்க வேண்டும்.
- (ஆ) வைத்திய சாலைகள்: பல்கலைக்கழகத்தின் வைத்தியபீடத்தோடு இணைக்கப்பட்டுள்ள போதனா வைத்தியசாலைகள் தவிர்ந்த ஏனைய வைத்தியசாலைகள் யாவும் மாகாண சபைகளின் அதிகாரத்திற்குட்பட்டதாக இருத்தல் வேண்டும். தன்னிச்சையான மத்திய அரசாங்க அமைச்சர் வைத்திய சாலைகளைத் தேசிய வைத்தியசாலைகளாகப் பிரகடனப்படுத்துவது நிறுத்தப்பட வேண்டும்.
- (இ) பாடசாலைகள்: மாகாண சபைகளோடு கலந்தாலோசிக்காமல் மத்திய அரசின் கல்வி அமைச்சர் பாடசாலைகளைத் தன்னிச்சையாகத் “தேசிய பாடசாலைகள்” எனப் பிரகடனப்படுத்தி மத்திய அரசின் கட்டுப்பாட்டிற்குள் கொண்டுவருவது நிறுத்தப்பட வேண்டும்.
- (ஈ) நெற் செய்கை: வேளாண்மை விவசாயம் மாகாண சபைகளுக்குப் பகிர்ந்தளிக்கப்பட்ட அலுவல்களில் ஒன்று. உச்ச நீதமன்றமும் இதனை உறுதி செய்துள்ளது ஆயினும் மத்திய அரசு இதனையும் இதனோடு சம்பந்தப்பட்ட நிறுவனங்களையும் இன்னும் விட்டுக் கொடுக்கவில்லை.
- (உ) சமூக சேவை, மீள்குடியமர்வு: சமூக சேவை, மீள்குடியமர்வு, கூட்டுறவு, சுதேசவைத்தியம் என்பன மாகாண சபைகளின் நிருவாகத்தில் இருக்க வேண்டிய அலுவல்கள். ஆனால் இந்த அலுவல்களுக்குத் தனித்தனி அமைச்சுகளை ஏற்படுத்தி மத்திய அரசு தனது நிருவாகத்தில் வைத்திருக்கிறது. இது உடனடியாக நீக்கப்படவேண்டும்.

மாகாண சபைகளுக்குப் பகிர்ந்தளிக்கப்பட்டுள்ள அதிகாரத்தில் மத்திய அரசு தலையிடுவது நிறுத்துவதற்கான நிறைவேற்றுத் தீர்மானத்தை மத்திய அரசின் அமைச்சரவை உடனடியாக எடுக்க வேண்டும். மாகாண சபைகள் வேண்டிக் கொண்டால் ஒழிய மத்திய அரசு மாகாணப்பட்டியல் அலுவல்களை நிருவகிக்கச் சட்டம் ஏற்படுத்துவது தடை செய்யப்படவேண்டும்.

மாகாண சபைகளைக் கலந்து ஆலோசிக்காமல் கூட்டுப்பட்டியலிலுள்ள அலுவல்களை நிருவகிப்பதற்காக மத்திய அரசு தன்னிச்சையாக சட்டம் ஏற்படுத்துவதை உடனடியாக நிறுத்தவேண்டும்.

### 3. உள்ளூர் நிருவாக அமைப்புகள்

மாண்புமிகு ஜனாதிபதியின் வழிகாட்டலின் குறிக்கோள் நிறைவேற வேண்டுமானால் பின்வரும் அலுவல்களுக்காக உள்ளூர் நிருவாக அமைப்புகள் எல்லை நிருணய அதிகார சபையொன்று உடனடியாக நியமிக்கப்படவேண்டும்.

- (அ) இனரீதியான உள்ளூர் நிருவாக அமைப்புகள் எல்லைகள் நிருணயிக்கும் போது அவற்றின் சனத்தொகைக் கேற்ப அரசு காணி, இயற்கை வளங்கள் நியாய அடிப்படையில் சேர்த்துக் கொள்ள வேண்டும்.
- (ஆ) கிராமசபை, நகரசபை, மாநகரசபை மற்றும் தேர்தல் வாட்டுகள் ஏற்படுத்தும் போது அவை கூடியமட்டில் சம அளவான சனத் தொகையும், நிலப்பரப்பும் கொண்டதாக அமைய வேண்டும்.
- (இ) கிராம சபைகள், நகர சபைகள், மாநகர சபைகள் மற்றும் தேர்தல் வாட்டுகள் ஏற்படுத்தும் போது அவற்றின் புவியல், தொடர்பு சாதன வசதி, பொருளாதார நடவடிக்கை, குடிசனச் செறிவு என்பன கவனத்தில் எடுத்துக் கொள்ளப்பட வேண்டும்.
- (ஈ) பிரதேச செயலகர்களின் கீழுள்ள நிருவாகப்பிரிவு எல்லைகளும், பிரதேச அரசியல் அமைப்பின் எல்லைகளும் ஒன்றோடொன்று ஒத்ததாக அமைய வேண்டும். இந்த நிபந்தனை நகரசபை, மாநகரசபைகளுக்கு ஏற்படையதாக இருக்காது.
- (உ) சனத்தொகை 2001ஆம் ஆண்டின் குடிசன மதிப்பிலிருந்து கணிக்கப் படவேண்டும். வடக்கு கிழக்கு மாகாணங்களைப் பொறுத்தவரை 1983ஆம் வருடத்திலிருந்து இடம் பெயர்ந்து உள்நாடு வெளிநாடுகளில் குடியேறியவர்கள் எண்ணிக்கை அத்தாட்சிப்படுத்தப்பட்டதாக அமையவேண்டும்.

நாட்டில் உள்ள அனைத்துப் பிரதேசங்களிலுமுள்ள பிரதேச, நகர, மாநகர சபைகளுக்கான சட்டதிட்டங்களை மத்திய அரசின் உள்ளூர் அரசாங்க அமைச்சர் பாராளுமன்ற அங்கீகாரத்துக்கு உடனடியாகச் சமர்ப்பிக்கவேண்டும். இந்தச் சட்டதிட்டங்களுக்குப் பாராளுமன்ற அனுமதி பெறப்பட்டதும் பிரதேச, நகர, மாநகர சபைகளுக்கான தேர்தல் சட்டங்கள் திருத்தியமைக்கப்பட வேண்டும்.

### 4. மாகாண நிருவாகம்

- (அ) ஆக்கபூர்வமான அதிகாரப்பகிர்வுக்கு மாவட்ட நிருவாகம் மாகாண சபையின் நேரடி நிருவாகத்தில் இருக்க வேண்டும்.
- (ஆ) அரசாங்க அதிபர்கள் தொடர்ந்து மத்திய அரசின் பிரதிநிதிகளாக இருந்து தமது நிருவாகக் கடமைகளைக் கவனிப்பர்.
- (இ) மேலதிக அரசாங்க அதிபரும் மாவட்டத்தில் உள்ள பிரதேச செயலாளர்களும் மாவட்ட ஆணையாளர்களாகவும், பிரதேச ஆணையாளர்களாகவும் மாகாண சபைகளினால் நியமிக்கப்படுவதற்காக விடுவிக்கப்படவேண்டும். கிராம சேவகர் மற்றும் ஏனைய உத்தியோகத்தர்களின் நியமனம், இடமாற்றம், வேலை நீக்கம், மற்றும் ஒழுக்க முறைகளுக்கான அனைத்து நடவடிக்கைகளும் மாகாண நிருவாக சேவையின்கீழ் கொண்டுவரப்பட வேண்டும்.

(ஈ) கிராம சபைப் பிரதேச எல்லைகளுக்கும் பிரதேச ஆணையாளர் பிரிவு எல்லைகளுக்கும் இடையில் பிரச்சினைகள் ஏற்படாதிருப்பதற்காக பிரதேச ஆணையாளர் பிரதேச நிருவாகப் பிரிவாகவும் கிராம சேவை உத்தியோகத்தர் உபநிருவாகப்பிரிவாகவும் கருதப்பட வேண்டும்.

மாகாண நிருவாக நடவடிக்கைகளுக்கு ஆதரவாக உள்ள பொது நிருவாகம் உடனடியாகப் பலப்படுத்தப்பட வேண்டும். மத்திய அரசினதும் மாகாணத்தினதும் நிருவாகக் கட்டமைப்பு மிக மிகத் தெளிவாக வரையறுக்கப் படவேண்டும்.

## 5. நிதி

நிதி பற்றாக்குறை காரணமாக மாகாண சபை நடவடிக்கைகள் மிகவும் பாரதூரமாகப் பாதிப்புக்குள்ளாகியுள்ளன. இந்த நிலமையினைச் சீர் செய்வதற்குப் பின்வரும் நடவடிக்கைகள் உடனடியாக எடுக்கப்பட வேண்டும்.

- (அ) வரவு செலவுத் திட்டத்தில் ஒதுக்கப்பட்டுள்ள நிதியில் அதிகாரப்பகிர்வினை ஆக்கபூர்வமாக நடைமுறைப்படுத்துவதற்குத் தேவையான தொகையினை மாகாண சபைகளுக்கு உடனடியாக வழங்குவதற்கு நிதி ஆணைச் சபை கட்டளை பிறப்பிக்க வேண்டும்.
- (ஆ) மாகாணங்கள் மத்திய அரசாங்க நிதி அமைச்சின் உத்தரவாகத்தின் அடிப்படையில் கடனுதவிகளைப் பெறமுடியும் என மாகாண சபைச்சட்டம் விதந்துரைக்கிறது. இதனைச் செயற்படுத்த மத்திய அரசு கூடிய அக்கறை எடுக்க வேண்டும்.
- (இ) மாகாண சபைச் சட்டத்திற்கேற்ப வெளிநாட்டு உதவிகள் மூலம் மாகாணங்களில் செய்து முடிப்பதற்கு உடன்பட்டுள்ள அபிவிருத்தித் திட்டங்களுக்கான நிதியினை மாகாண சபைகளுக்கு மத்திய அரசு பகிர்ந்து கொடுக்க வேண்டும்.
- (ஈ) மாகாணங்களில் மத்திய அரசினால் அபிவிருத்தி செய்யப்படும் விஷேட திட்டங்கள், மாகாணங்களுக்குப் பகிர்ந்தளிக்கப்பட்ட அலுவல்களுக்குட்பட்டவைகளாக இருப்பின் அவற்றிற்கான நிதியை உரிய மாகாண நிருவாகத்திற்குக் கொடுப்பதற்கான நடவடிக்கை உடனடியாக எடுக்கப்பட வேண்டும்.

**மத்திய நிதி அமைச்சு இதற்குத் தேவையான நிறைவேற்றுத் தீர்மானங்களை உடனடியாக எடுக்க வேண்டும்**

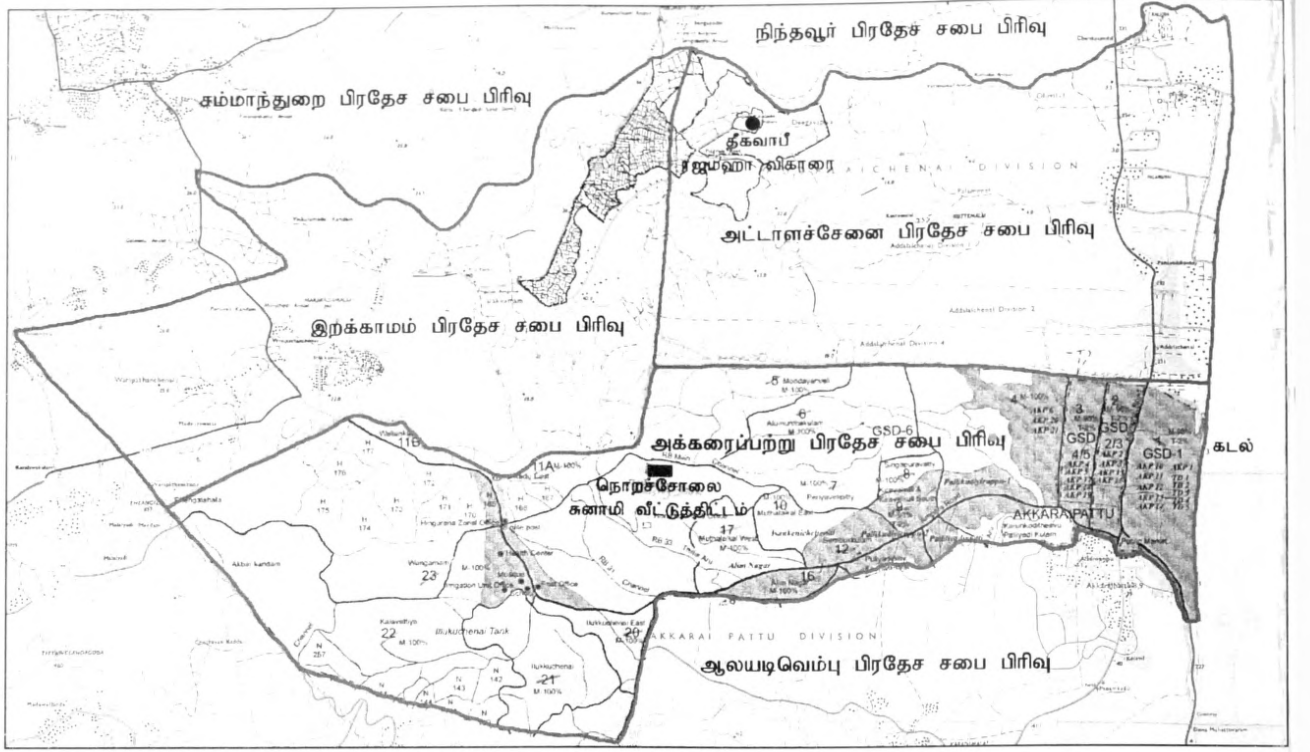
## 6. பொலிஸ் அதிகாரமும் சட்ட ஒழுங்கும்

யாப்பின் 13வது திருத்தம், பொலிஸ் ஆணைக்குழு சட்ட இலக்கம் 1, யாப்பின் 17வது திருத்தம் ஆகியவற்றில் கூறப்பட்டிருக்கும் சட்டப்படி பொலிஸ் அதிகாரம் மாகாண சபைகளுக்குப் பகிர்ந்தளிக்கப்பட வேண்டிய அலுவல்களாகும்.

13வது திருத்தத்தினால் சட்டஒழுங்கு சம்பந்தமான அதிகாரங்கள் மாகாணங்களுக்குப் பகிர்ந்தளிக்கப்பட்டிருக்கிறது. தேசிய பொலிஸ் ஆணைக் குழுவின் அமைப்புபற்றி 17வது திருத்தமும், மாகாண பொலிஸ் ஆணைக் குழு ஏற்படுத்துவது பற்றி 13வது திருத்தமும் விபரிக்கின்றன. 13வது திருத்தத்தில் விபரிக்கப்பட்டிருப்பது போன்று ஒவ்வொரு மாகாண பொலிஸ் ஆணைக் குழுவிற்கும் தனித்தனியாக ஒரு சிரேஸ்ட் பொலிஸ் பரிசோதகர் நாயகம் நியமிக்கப்பட வேண்டும்.

ஆகவே 13வது திருத்தத்தில் கூறப்பட்டுள்ள மாகாண சட்ட ஒழுங்குக்கான அதிகாரங்களை நடைமுறைப் படுத்துவதற்கான நிறைவேற்றுத் தீர்மானத்தை மத்திய அரசு உடனடியாகப் பிரகடனப் படுத்தவேண்டும்.

## 7. அக்கரைப்பற்று நொறச்சோலை சுனாமி வீட்டுத்திட்டம்



1. அக்கரைப்பற்றில் சுனாமியால் பாதிக்கப்பட்டவர்களின் மீழ்குடியேற்றத்திற்காக 30 வருடங்கள் கரும்புச்செய்கைக்குப் பொருத்தமில்லாததென ஹிங்குரான சீனி உற்பத்தி நிறுவனத்தினால் கைவிடப்பட்டிருந்த 223 ஆம் இலக்க நொறச்சோலைக்கண்டத்தில் 40 ஏக்கர் காணி அக்கரைப்பற்றுப் பிரதேச செயலாளர் பிரிவில் தேசிய புனர் நிர்மான நிறுவனத்தின் (TAFRAN) அங்கீகாரத்தோடு செஞ்சிலுவைச் சங்கத்துக்கு வழங்கப்பட்டது.
2. 500 வீடுகளுக்கும் ஏனைய பொதுவசதிகளுக்கும் தேவையான மொத்தப் பணத்தையும் சவுதி அரேபிய அரசாங்கம் நன்கொடையாக இலங்கை அரசாங்கத்திற்குக் கொடுத்துதவியது.
3. அட்டாளச்சேனைப் பிரதேச சபையின் வடகோடியில் உள்ள தீகவாப்பி விகாரையிலிருந்து ஏறக்குறைய ஏழு கி.மீற்றர் தூரத்தில் அக்கரைப்பற்றுப் பிரதேசத்தில்தான் இந்த நொறச்சோலை சுனாமி வீட்டுத்திட்டம் அமைந்துள்ளது.
4. புள்ளிவிபரத் திணைக்களத்தின் அறிக்கைப்படி அக்கரைப்பற்றுப் பிரதேச சபைக்குட்பட்ட பகுதியில் முஸ்லிம்களைத் தவிர சுனாமியால் பாதிக்கப்பட்ட சிங்களவரோ அல்லது தமிழர்களோ 2004 டிசம்பர் காலப்பகுதியில் குடியிருக்கவில்லை.
5. அக்கரைப்பற்றில் சுனாமியால் பாதிக்கப்பட்ட முஸ்லிம் குடும்பங்களின் மீழ்குடியேற்றத்திற்காக கட்டப்பட்ட வீடுகளை வேறு எந்த சுனாமி வீட்டு திட்டத்திலும் நடைமுறைப்படுத்தப்படாத விதிமுறைப்படி காணிக்கச்சேரியின் மூலம் தெரிவு செய்யப்படுபவர்களுக்குத்தான் பகிர்ந்தழிக்கப்பட வேண்டும் என்ற உயர்நீதிமன்றத்தீர்ப்பினால் ஏறக்குறைய ஐந்து வருடங்களுக்கு முன்பதாகக் கட்டிமுடிக்கப்பட்ட இந்த 500 வீடுகளும் ஏனைய பொது வசதிகளும் சுனாமியால் பாதிக்கப்பட்ட அக்கரைப்பற்று முஸ்லிம் பயனாளிகள் எவருக்கும் பகிர்ந்தழிக்கப்படாமல் எந்த பராமரிப்புமின்றி வீணாக நாசமடைகிறது.


## 8. முதுார் முஸ்லிம் இனச்சுத்திகரிப்புப் போர்குற்ற நடவடிக்கைகளும்

2006 ஆகஸ்ட் 02 புதன்கிழமை நள்ளிரவுக்குப்பின் தமிழீழ விடுதலைப் புலிகள் (எல்.ரி.ரி.ஈ.) முதுார் இறங்குதுறையை (ஜெட்டியை) ஏவுகணைகளாலும், பீரங்கியாலும் தாக்கினர். இலங்கை இராணுவம், கடற்படை, கட்டுப்பறிச்சான், செல்வாநகர், மகிந்தபுர ஆகிய இடங்களிலிருந்த காவல் அரண்களும் தாக்கப்பட்டன.



அதிகாலையில் மேற்குப்புறமாகத் தமிழ் பயங்கரவாதிகள் முதுாருக்குள் நுழைந்தனர். கடும் தாக்குதல் காரணமாகப் பொலிசும், காவற்படையினரும் தொலைத்தொடர்பு நிலையம், பஸ்டிப்போ ஆகிய இடங்களைவிட்டு வெளியேறினர். முதுார் இறங்குதுறையில் பாதுகாப்புக்கடமையில் ஈடுபட்டிருந்த கடற்படையினரும் தாக்கப்பட்டனர். வியாழக்கிழமை காலையில் விமானப்படைக்குச் சொந்தமான கிபீர் ஜெட் விமானங்கள் சம்பூர் பகுதியில் குண்டு வீசத் தொடங்கின எம்.ஐ.24 ஹெலிகொப்டர் பீரங்கிமூலம் அண்மித்த பகுதிகளில் கடற்புலிகளின் படகுகள் மீது தாக்குதல் நடத்தப்பட்டது. ஆரம்பத்தில் இறங்குதுறையிலிருந்தும் கந்தளாய் வழியாகவும் படையினர் வருவதைத் எல்.ரி.ரி.ஈ.

பயங்கரவாதிகள் தடை செய்தனர். 2006 ஆகஸ்ட் 03 வியாழன் பிற்பகலிலும் மூதூர் பிரதேசத்தில் பயங்கர போர் மூண்டது. போர்வீரர்கள் பச்சைநூர் பகுதியிலிருந்து மூதூரை நோக்கி முன்னேறினர். வெள்ளிக்கிழமை காலைவரை பயங்கரவாதிகள் மூதூரின் பலபகுதிகளில் ஆதிக்கம் செலுத்தினர். அடுத்த நாள் இரவு அரசாங்கப் படையினர் மூதூர் நகரத்தை மீட்டுத் தமது கட்டுப்பாட்டுக்குள் கொண்டுவரக் கடும் போர் நடத்தினர். தமிழ் பயங்கரவாதிகள் பின்வாங்கி பல இடங்களில் தஞ்சம் புகுந்த முஸ்லிம் பொதுமக்களின் பின்பு அரண் அமைத்துக் கொண்டனர். அரசாங்க படையினர் அன்றைய முடிவில் நிலைமையைத் தங்கள் கட்டுப்பாட்டுக்குள் கொண்டுவந்து விட்டனர். எல்.ரி.ரி.ஈ. யின் தாக்குதல் முத்துச்செல்வி, குன்ஜன் ஆகியோரின் தலைமையில் நடைபெற்றது.



திருகோணமலைத் துறைமுகத்தின் செயற்பாட்டைச் செயல் இழக்கச் செய்வதற்காகச் சம்பூரிலிருந்து தென்புறமாக நிலத்தொடர்புள்ள பாரிய பிரதேசத்தைக் கைப்பற்ற விடுதலைப்புலிகள் எடுத்த நடவடிக்கை வெற்றியளிக்கவில்லை. இந்த முயற்சியில் விடுதலைப்புலிகள் வெற்றிபெற்றிருந்தால் பிற்காலத்தில் பாரிய பின் விளைவுகள் ஏற்பட்டிருக்கும். திருகோணமலைத் துறைமுகம்தான் யாழ்ப்பாணக் குடாநாட்டில் நிலைகொண்டுள்ள 40,000 க்கும் கூடுதலான இராணுவத்தினரினதும், பொலிஸ் படையினரினதும் சீவியத்திற்கு தேவையான அத்தியாவசிய பொருட்கள் வினியோகம் மற்றும் போக்குவரத்துத் தேவையினதும் உயிர்நாடி.



விடுதலைப் புலிகள் மூதூர் பிரதேசத்தைக் கைப்பற்ற எடுத்த முயற்சி தோல்வியுற்றபோதும் ஒரு விடயத்தில் வெற்றிகண்டுள்ளனர். மூதூரிலிருந்து பெரும் தொகை முஸ்லிம்களை வெளியேற்றிவிட்டனர். 40,000 க்கும் மேற்பட்ட முஸ்லிம்கள் கந்தளாய் மற்றும் அதனை அண்டியபிரதேசங்களில் அகதிகளாகத் தஞ்சம் புகுந்தனர். குறைந்தது 20க்கும் கூடுதலான முஸ்லிம்கள் பீரங்கியாலும் ஏவுகணைகளாலும் தாக்கப்பட்டுக் கொல்லப்பட்டனர். இத்தாக்குதலினை இலங்கை இராணுவத்தினரும் தமிழ்ப் பயங்கரவாதிகளும் ஒருவரை ஒருவர் மாறிமாறிக் குறைகூறிக் கொண்டனர். 2006 ஆகஸ்ட் 04 வெள்ளிக்கிழமை நடைபெற்ற தேசிய பாதுகாப்பு சபையின் விஷேட கூட்டத்தில் இச்சம்பவம்பற்றி விவாதிக்கப்பட்டது.

2006 ஆகஸ்ட் 01, செவ்வாய் இரவு 10.30 மணியளவில் திடீரென மின்சாரம் துண்டிக்கப்பட்டது. இரவு 11.00 மணியளவில் மூதூர் தாக்குதல் ஆரம்பமானது. மூதூர் நகரில் பொது மக்கள் வசிப்பிடங்கள் தாக்கப்பட்டன, பயங்கர வெடிச்சத்தத்தோடு குண்டுகள் விழுந்ததால் மக்கள் பீதியடைந்து பயத்தால் அங்குமிங்கும் ஓடிஓழித்தனர்.

2006 ஆகஸ்ட் 03 வியாழன் தமிழீழ வீடதலைப்புலிகள் மூதூரில் சண்டையை ஆரம்பித்தனர். இரண்டு பாடசாலைகள் தாக்கப்பட்டன, 15பேர் கொல்லப்பட்டனர், இடம்பெயர்ந்த 30பேர் காயப்பட்டனர். எல்.ரி.ரி.ஈ. யின் பீரங்கித்தாக்குதல் முதலில் மூதூர் அரபுக்கல்லூரியில் விழுந்தது. 10பேர் கொல்லப்பட்டு 20பேர் காயப்பட்டனர். சிலமணித்தியாலங்களின் பின் புலிகள் தோப்பூர் அல்-நூரியா மற்றும் இஸ்லாமிய அரபுக்கல்லூரியைத்தாக்கியதால் 8பேர் கொல்லப்பட்டனர் 15பேர் காயப்பட்டனர்.

### **பாதுகாப்பு அமைச்சின் பேச்சாளர் வெளியிட்ட தகவல்**

பிற்பகல் 1.15 மணியளவில் முஸ்லிம் அகதிகள் தங்கியிருந்த அரபுக் கல்லூரி புலிகளின் ஏவுகணைகளினால் தாக்கப்பட்டபோது 10 பொதுமக்கள் கொல்லப்பட்டதோடு 50க்கும் கூடுதலானவர்கள் படுமோசமான காயத்துக்குள்ளாயினர். அரபுக்கல்லூரிக்கு அருகில் இருந்த பாதுகாப்புப் படைமுகாம் எல்.ரி.ரி.ஈ. யின் ஏவுகணைகளால் தாக்கப்பட்டதாக அமைச்சின் பேச்சாளரின் செய்தியில் கூறப்பட்டுள்ளது. எல்.ரி.ரி.ஈ. யினர் வீதித்தடைகளை ஏற்படுத்தித் தாக்கியதால் காயப்பட்டவர்களை 'அம்பியுலன்ஸ்' மூலம் வைத்திய சாலைகளுக்கு கொண்டுபோக முடியவில்லை. பாதுகாப்பு இல்லாததால் அதிகாரிகள் மூதூர், சேருவல வைத்தியசாலைகளை முடிவிட்டனர்.

### **எல்.ரி.ரி.ஈ. யினரால் முஸ்லிம்கள் படுகொலை**

மூதூருக்குத் தெற்கேயுள்ள பச்சைநூரில் இருந்து வெளியேறிய நூற்றுக்கணக்கான முஸ்லிம்கள் எல்.ரி.ரி.ஈ. யினால் படுகொலை செய்யப்பட்டனர். 2006 அகஸ்ட் 04 வெள்ளி இரவு எல்.ரி.ரி.ஈ. யினால் ஏற்படுத்தப்பட்ட பச்சைநூர் வீதித்தடைமுகாமருகே 100க்கும் கூடுதலான இறந்த சடலங்கள் அங்குமிங்குமாக வீசப்பட்டிருந்ததாக ஆயுதப்படைப் பேச்சாளர் ஒருவர் தெரிவித்துள்ளார். நேரில் கண்ட இன்னுமொருவரின் கூற்றுப்படி மூதூரில் இருந்து வெளியேறிய அகதிகளைப் பச்சைநூர் என்னுமிடத்தில் தடுத்துவைத்து முகமூடி அணிந்த ஒரு விடுதலைப் புலியுறுப்பினர்முன் நிறுத்தினர். இந்த முகமூடிப் புலியினால் முஸ்லிம் பொதுமக்களில் அரசபடையினருக்கு ஒத்தாசை புரிந்தவர்கள் என அடையாளம் காட்டப்பட்டு அவர்களின் கைகளைக் கட்டி காட்டுக்குள் அழைத்துச் சென்று கொலைசெய்தனர். அகதியாக வந்த முஸ்லிம்கள் தாங்கள் இப்படி நடத்தப்படுவதை மிகவன்மையாக ஆட்சேபித்து எதிர்ப்புத் தெரிவித்துக் கிளர்ச்சி செய்ததால் ஏற்பட்ட குளப்பத்தில் பலர் தப்பி ஓடமுயற்சித்தனர். இந்தச் சோதனைச் சாவடியைக்காவல் புரிந்த இளம் விடுதலைப் புலி உறுப்பினர்கள் கண்டவாறு துப்பாக்கிப் பிரயோகம் செய்ததில் 17 முஸ்லிம்கள் கொல்லப்பட்டனர். இந்த இடத்தில் புலிகளால் கைதுசெய்யப்பட்ட 48 பேருக்கு என்ன நடந்தது என்று இன்னும் தெரியாது.

பாதுகாப்பு அமைச்சின் இணையத்தளம் வெளியிட்ட தகவலின்படி 'எல்.ரி.ரி.ஈ. யினால் 100க்கும் கூடுதலான முஸ்லிம்கள் அரசாங்க படையினருக்கு உதவி ஒத்தாசை புரிந்தவர்கள் என்ற சந்தேகத்தின் பேரில் கொல்லப்பட்டனர்' எனத் தெரிவிக்கப்பட்டுள்ளது. இதில் பெண்களும், சிறுபிள்ளைகளும் அடங்குவர்.

இன்னுமொருவர், எல்.ரி.ரி.ஈ. குறைந்தது 60 முஸ்லிம் பொதுமக்களை 2006 ஆகஸ்ட் 04 வெள்ளிக்கிழமை தடுத்து வைத்து அவர்களில் 12 பேரை அந்த இடத்திலேயே துப்பாக்கியால் சுட்டுக் கொன்றுவிட்டனர். யுத்த சூழ்நிலையில் மூதூரைவிட்டுத் தப்பி ஓடிய 100க்கும் கூடுதலான முஸ்லிம்களை எல்.ரி.ரி.ஈ. யினர் கொன்று குவித்தனர். பாதுகாப்புப் படையினருடன் தொடர்புவைத்துள்ளவர்கள் என்ற சந்தேகத்தின்பேரில் விடுதலைப் புலிகளால் தடுப்புக்காவலில் விசாரணைக்குக் கொண்டு போனவர்களில் 300க்கும் கூடுதலான முஸ்லிம்கள் பற்றிய எந்தவித தகவலும் இற்றைவரை கிடைக்கவில்லை.



தமிழீழ விடுதலைப் புலிகள் மாவில்ஆறு அணைக்கட்டை முடியபோது இலங்கை இராணுவத்தினர் அவர்களின் மூதூரைக் கைப்பற்றுவதற்கான அந்தரங்கத் திட்டத்தினை நினைத்துக்கூடப் பார்க்கவில்லை. மூதூர் பாதுகாப்பு அரண்களைக் கைவிட்டு விட்டு மாவில்ஆறு பாதுகாப்புக்காகச் சென்றுவிட்டனர். அரசாங்கம் 400க்கும் கூடுதலான பாதுகாப்புப் படையினரை மூதூரிலிருந்து மாவில்ஆறு பாதுகாப்புக்கு இடம்மாற்றியது. இதனால் மூதூர் பாரிய பாதுகாப்பின்மைக்கு முகங்கொடுக்க நேரிட்டது.



நிலமையை மிகவும் அவதானமாகக் கவனித்துவந்த விடுதலைப் புலிகள், 2006 ஆகஸ்ட் 02ம் திகதி மூதூருக்குள் பாதுகாப்புப் படையினரின் எந்தவித எதிர்ப்புமின்றி இலேசாகப் புகுந்து மின்சாரத்தைத் துண்டித்தனர். எதிர்பாராத விதத்தில் எந்த விதமான பாதுகாப்புமின்றி முஸ்லிம்கள் விடுதலைப்புலிகளின் ஆக்கிரமிப்புக்குள்ளானார்கள்.

மூதூர் எல்.ரி.ரி.ஈ. யினரால் பூரணமாகச் சுற்றிவளைக்கப்பட்டு அவர்களின் கட்டுப்பாட்டுக்குள் வந்தது. வர்த்தகம் பூரணமாக ஸ்தம்பித்தது பொதுமக்களால் தங்கள் நாளாந்த உணவுப் பண்டங்களைப் பெற்றுக் கொள்ள முடியாவில்லை. சிறுவர்கள் பால் உணவின்றித் தவித்தனர். நோயாளிகள் வைத்தியசாலையிலும் வேறு இடங்களிலும் கவனிப்பார் அற்று பெரும் கைசேதப்பட்டனர்.

இந்த நிலமை நீடித்தால் முஸ்லிம்கள் உண்ண உணவின்றி பசிபட்டினியால் செத்து மடிந்திருப்பர் அல்லது ஏவுகணைத்தாக்குதலால் அழிந்திருப்பர். ஆகவே முஸ்லிம்கள் மூதூரை விட்டு வெளியேறத் தீர்மானித்தனர். இராணுவத்தினரால் தொடர்ச்சியாக பாதுகாப்புத் தருவதாக வாக்குறுதி கொடுக்கப்பட்டபோதும் எதுவும் நடக்கவில்லை மூதூரைவிட்டு வெளியேறுவதைவிட்டுவிட்டு அங்கேயே தங்கியிருக்குமாறு இராணுவத்தினர் கட்டளையிட்டனர். தொடர்ச்சியாக இராணுவத்தினர் கொடுத்த வாக்குறுதி நிறைவேறாத நிலையில் நம்பிக்கை இழந்த முஸ்லிம்கள் மூதூரைவிட்டு வெளியேறி கிண்ணியாவுக்கும், கந்தளாய்க்கும் அகதிகளாகச் சென்றனர். பசியாலும், தாகத்தாலும் பாதிக்கப்பட்டு உயிர்தப்புவதற்காக வெளியேறிய முஸ்லிம்கள் வழியில் எல்.ரி.ரி.ஈ. யினரின் கடும்

கொடுங்களுக்கு இலக்காகினார்கள். பெண்களும், வயோதிபர்களும் கூடுதலாகப் பாதிக்கப்பட்டனர். இளைஞர்கள் தனியாக ஒதுக்கப்பட்டு கொலை செய்யப்பட்டனர்.

எல்.ரி.ரி.ஈ. யினர் இப்பிரதேசத்தின் முக்கியத்துவத்தை நன்கு அறிந்திருந்தனர். 1985 நடுப்பகுதியிலிருந்து மாவில்ஆற்றுக்கு அண்டிய பகுதிகளுக்கு ஊடுருவியது திருகோணமலைத் துறைமுகத்தைக் கைப்பற்றும் நீண்டகாலத் திட்டத்தின்படியே. 2002 பெப்ரவரியில் யுத்தநிறுத்த உடன்படிக்கை கைச்சாத்திடுவதற்கு முன்னர் மாவில்ஆற்றுப் பிரதேசம் இலங்கை அரசாங்கத்தின் கட்டுப்பாட்டிலேயே இருந்தது. இங்கு ஊடுருவியதன் பின்னர் எல்.ரி.ரி.ஈ. திருகோணமலைத் துறைமுகத்தின் நடவடிக்கைகளை படையினரும் மற்றும் சரக்குகள் கப்பல்மூலம் 1985 முதல் வடக்குக்கு கொண்டு செல்வதை அவதானமாகக் கவனித்து வந்தனர். ஊடுருவலுக்குப் பின் தமது ஆதிக்கத்தை எல்.ரி.ரி.ஈ. சம்பூர் பகுதியில் உறுதிப்படுத்திய போது திருகோணமலைத் துறைமுகம் பெரும் ஆபத்தை எதிர்கொள்ள வேண்டிய நிலையிலேயே இருந்துவந்தது.

### முதூர், தோப்பூர், பாலத்தோப்பூர் ஆகிய இடங்களிலிருந்து இடம்பெயர்ந்த முஸ்லிம்கள்

| தொ. இல. | அகதிமுகாம் இடம்               | இடம்பெயர்ந்த மக்கள் | இடம்பெயர்ந்த குடும்பம் | ஆண்           | பெண்          | குழந்தைகள்   | காயப் பட்டவர்கள் | கற்பினித் தாய்மார் | பாலூட்டும் தாய்மார் | இத்தாலிலுள்ள கைம்பெண் |
|---------|-------------------------------|---------------------|------------------------|---------------|---------------|--------------|------------------|--------------------|---------------------|-----------------------|
| 1       | கந்தலாய்                      | 26,059              | 6,593                  | 8,001         | 9,476         | 2,398        | 208              | 731                | 913                 | 22                    |
| 2       | தம்பலகாமம் - முல்லிப்பொத்தானை | 9,852               | 2,259                  | 4,823         | 5,014         | 1,775        | 84               | 120                | 207                 | 3                     |
| 3       | கிண்ணியா                      | 3,312               | 955                    | 1,623         | 1,587         | 454          | 113              | 90                 | 123                 |                       |
| 4       | திருகோணமலை                    | 300                 | 80                     | 143           | 157           | 37           | 8                | 8                  | 13                  |                       |
| 5       | மடாடுகம், தம்புள்ள            | 125                 | 33                     | 76            | 49            | 21           |                  | 6                  | 21                  |                       |
|         | <b>மொத்தம்</b>                | <b>39,648</b>       | <b>9,920</b>           | <b>14,666</b> | <b>16,283</b> | <b>4,685</b> | <b>413</b>       | <b>955</b>         | <b>1,277</b>        | <b>25</b>             |

திருகோணமலை கடற்படைத் தளம் சம்பூரிலிருந்து 122 மி.மீ., மற்றும் 130 மி.மீ. ஏவுகணைகளால் தாக்கப்பட்டது. 20 கி.மீ. தூரம் சென்று தாக்கக்கூடிய இந்தக்களரக ஆயுதங்கள் முல்லைத்தீவு, யானை இறவு யுத்தத்தின் போது அரசாங்கப் படையினரிடமிருந்து கைப்பற்றப்பட்டவை. இப்பொழுதுதான் முதன் முறையாகக் கிழக்கில் இவை உபயோகிக்கப்பட்டது. எல்.ரி.ரி.ஈ. திருகோணமலையில் பயங்கர தாக்குதல்களை மூன்று இராணுவ முகாம்களில் - கட்டப்பறிச்சான், காந்திநகர், தோப்பூர் ஆகிய இடங்களில் நடத்தியது. அரசாங்கத்தின் கட்டுப்பாட்டில் இருந்த முஸ்லிம் நகரமாகிய முதாரை எல்.ரி.ரி.ஈ. முற்றுகையிட்டது. ஆரம்பத்தில் அரசாங்கப் படையினருக்குச் சில பின்னடைவுகள் ஏற்பட்டபோதும், 72 மணித்தியாளங்களுக்குள் இப்பிரதேசத்தினை அரசாங்கப் படையினர் தமது கட்டுப்பாட்டுக்குள் கொண்டுவந்தனர். இந்த யுத்தத்தில் 300க்கும் கூடுதலான எல்.ரி.ரி.ஈ. பயங்கரவாதிகள் (கூடுதலாகப் பெண்களே) கொல்லப்பட்டனர். இதே அளவிலான முஸ்லிம் பொதுமக்களும் இங்கு நடந்த இருமுனைத் தாக்குதலில் கூடுதலாக எல்.ரி.ரி.ஈ. யின் தாக்குதலில் அகப்பட்டு மரணமடைந்தனர். அன்றைய அரசாங்கம் முதூரில் இருந்த முக்கியமான காவல் அரண்களை அகற்றாமல் இருந்திருந்தால் அனாவசியமாக பெரும் தொகை உயிர் இழப்பும் பாரிய பணச் செலவும் ஏற்பட்டிருக்காது.

முதூர் துறைமுகத்தின் முக்கியத்திற்காக எல்.ரி.ரி.ஈ. யினர் முதாரைக் கைப்பற்றுவதில் கண்ணும் கருத்துமாக இருந்தனர். ஆனால் இங்கு பெரும் தொகை முஸ்லிம்கள் வாழ்வதால் இப்பிரதேசத்தை எல்.ரி.ரி.ஈ. யினரால் இலேசாகக் கைப்பற்ற முடியவில்லை.


இதனால் இங்கிருக்கும் முஸ்லிம்களை வெளியேற்றுவதில் கண்ணும் கருத்துமாக இருந்தனர். அண்மைக்கால வேலை நிறுத்தம், கொலைகள், பொருட்சேதங்கள் முதலாம் முஸ்லிம்களுக்கு ஏற்பட்டு வந்துள்ளன. எல்.ரி.ரி.ஈ. பலதடவைகள் துண்டுப்பிரசுரங்கள் மூலம் முஸ்லிம்களை வெளியேறுமாறு எச்சரித்து வந்துள்ளது. ஆனால் இந்த அச்சுறுத்தல்களுக்கு அஞ்சி முதலாம் முஸ்லிம்கள் வெளியேறவில்லை. சட்டப்படி தமக்கு உரித்தான பிரதேசத்தைவிட்டு வெளியேறாமல் தொடர்ந்து இங்கு வாழ்வதற்கு திடசங்கர்ப்பம் கொண்டிருந்தனர்.

எல்.ரி.ரி.ஈ. விடுத்த அச்சுறுத்தல்கள், வெளியேறுமாறு வினியோகிக்கப்பட்ட துண்டுப்பிரசுரங்கள் பற்றி முஸ்லிம் பொதுமக்கள் முஸ்லிம் அரசியல் தலைவர்களிடம் புகார் செய்தபோது அவர்கள் இவை பற்றி எந்தவித நடவடிக்கையும் எடுக்கவில்லை. வடமாகாணத்தில் நடைபெற்றது போன்ற இனச்சுத்திகரிப்பு இனிமேல் முஸ்லிம் பிரதேசங்களில் நடைபெறாது என்ற தமிழ் தலைவர்களின் வாக்குறுதியைப் பூரணமாக நம்பினார்கள். முஸ்லிம் பிரதேசங்களில் எல்.ரி.ரி.ஈ. யினரால் தொடர்ந்து இனச்சுத்திகரிப்பும், படுகொலைகளும், ஆட்கடத்தல்கள் மற்றும் கப்பம் அறவிடுதல்களும் தொடர்ந்து நடைபெற்று வந்த பொழுது யுத்த நிறுத்த உடன்படிக்கை செயல் இழந்து காணப்பட்டது. அரசாங்க இராணுவத்தினருக்கும் எல்.ரி.ரி.ஈ. யினருக்குமிடையில் ஏற்பட்டுவரும் மோதல்கள் காரணமாக முஸ்லிம்களின் பாதுகாப்புத்தான் பெரும் பாதிப்புக்குள்ளானது. இருசாராரும் பொதுமக்கள் பாதுகாப்பு பற்றிப் பெரிதும் அலட்டிக் கொள்ளாமல் ஒருவரையொருவர் திட்டிக்கொண்டே இருக்கின்றனர்.

முதலாம் பிரதானமாக ஒரு சிங்கள கிராமமாக இருந்திருந்தால், எல்.ரி.ரி.ஈ. யினரை வெளியேற்றும் விஷயத்தில் அரசாங்க இராணுவம் வேறு விதமாக நடந்திருக்கும். அதேபோல் முதலாம் பிரதானமாக ஒரு தமிழ் கிராமமாக இருந்தால் எல்.ரி.ரி.ஈ. ஆக்கிரமிப்பு நடவடிக்கைகளை வேறு விதமாகக் கையாண்டிருப்பர். முதலாம் விடயத்தில் அரசாங்க இராணுவமும், எல்.ரி.ரி.ஈ. யும் முஸ்லிம் பாதுகாப்பு விடயத்தில் மிகவும் பொறுப்பற்றவாறு நடந்து கொண்டனர். ஆகவே இருசாராரும் (போனால் போ வந்தால் வா என்ற அடிப்படையில்) அப்பாவி மக்களைப் பலிகொடுத்துப் பூரண யுத்தத்தில் ஈடுபட்டார்கள். எதுவித சந்தேகத்திற்கும் இடம் இல்லாது எல்.ரி.ரி.ஈ. முதலாமில் முஸ்லிம்களை இனச்சுத்திகரிப்புச் செய்தது. 1980ஆம் ஆண்டிலிருந்து இதுதான் முஸ்லிம் கிராமங்களில் நடை பெற்றுவருகிறது. இவையாவும் முஸ்லிம்களின் உரிமைகளுக்கு இலங்கை அரசாங்கம் தகுமான அக்கறை காட்டவில்லை என்பதையே மீண்டும் மீண்டும் வலியுறுத்திவருகிறது. ஆகவே கிழக்கிலங்கை அப்பாவி முஸ்லிம்கள் இனிமேலாவது தங்கள் உரிமை பற்றி அக்கறையுள்ளவர்களாக மாறவேண்டும்.

## 9. பொத்துவில் முஸ்லிம்கள் படுகொலை

2006 செப்டம்பர் 16 சனிக்கிழமை பத்து முஸ்லிம் பொதுமக்கள் பொத்துவில் உள்ள றதல குளத்தருகே படுகொலை செய்யப்பட்டனர். இச்சம்பவம் அம்பாரைப் பிரதேச முஸ்லிம் மக்களிடையே பெரும் அதிர்ச்சியையும், பதட்டத்தையும் ஏற்படுத்தியது. அரசாங்கம் எல்.ரி.ரி.ஈ. மேல் இப்பழியைப் போட்டது. ஆனால் பொதுமக்கள் இது அரசாங்க விஷேட அதிரடிப் படையினால் செய்யப்பட்டிருக்கலாம் என்று சந்தேகிக்கின்றனர்.



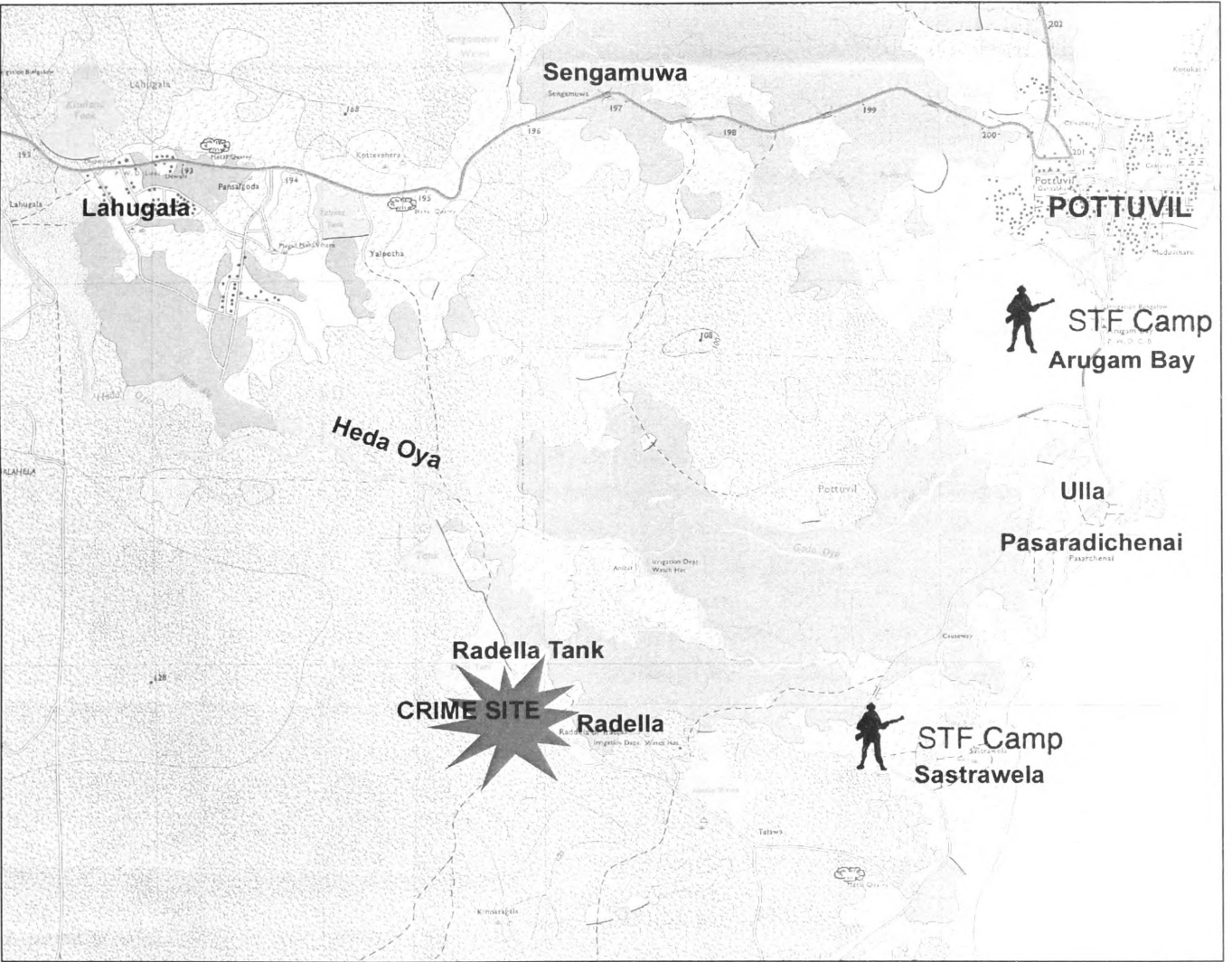
பாதிக்கப் பட்டவர்கள் முஸ்லிம் ஒப்பந்தக்காரர் ஒருவரால் வேலைக்கமர்த்தப் பட்டவர்கள் என்றும் றதல அணைக்கட்டுத்திருத்த வேலைக்காக 2006 செப்டம்பர் 16 சனிக்கிழமை வேலைக்குப் போனவர்கள் காணாமற் போனதாகவும் அம்பாரைப் பொலிஸ் அறிவித்தது.

அடுத்தநாள் ஞாயிற்றுக் கிழமை அணைக்கட்டருகே மூன்று சடலங்களும், மற்றவர்களின் சடலங்கள் அடுத்தநாள் காலையிலும் கண்டெடுக்கப்பட்டது.

மரணமடைந்தவர்களில் அனேகமானவர்கள் 18வயது இளைஞர்கள், எம். அனுஸ்தீன், எம். நாபர், எம். சம்கதீன், ஏ.எம். பயிசல், எல். அனீஸ், எம். ஜஉபர், எஸ்.எல். நிசாத் ஆகியோர் பொத்துவில்லைச் சேர்ந்தவர்கள், ஏ.எம். அஜ்மீர், எம். பயிருஸ், எம்.ஐ. சியாம் ஆகியவர்கள் அக்கறைப்பற்றைச் சேர்ந்தவர்கள்.

உயிர்தப்பிய மீரா முஹியத்தீன் என்பவர், வயது 60 படுமோசமான காயங்களோடு பொத்துவில் வைத்தியசாலையில் அனுமதிக்கப்பட்டு பின்பு அம்பாரை வைத்தியசாலைக்கு மாற்றப்பட்டார்.

இக்கொலைச் சம்பவம் பொத்துவில் பிரதேசத்தில் பெரும் அதிர்ச்சியை ஏற்படுத்தியது. வெறிச்சோடிய வீதிகள், அடைக்கப்பட்ட வர்த்தக நிறுவனங்கள் அன்று காணப்பட்ட காட்சியாக இருந்தது. இந்த அமைதிச் சூழல் அற்ப நேரத்திற்குத்தான் நிலைத்தது. ஆத்திரமடைந்த முஸ்லிம் பொதுமக்கள் அதிரடிப்படையினர் மீதும், ஐ.ஐ.பி. யின் வாகனத்தின் மீதும் கல்வீசித் தாக்கத் தொடங்கினர். சம்பவம் நடந்த இடத்திலிருந்து வெளிவந்த அறிக்கைப்படி படுகொலை செய்யப்பட்டவர்கள் கண்கள் மூடப்பட்டு கைகள் கட்டப்பட்ட நிலையில் பாணமை அதிரடிப்படை முகாம் அருகில் திறந்த வெளியில் வைத்துத்தான் படுகொலை செய்யப்பட்டிருக்கின்றனர்.



இப்பிரதேசம் பாதுகாப்புப் படையினரின் பூரண கட்டுப்பாட்டுக்குட்பட்டதாகவே இருந்தது. ஆகவே எல்.ரி.ரி.ஈ. அதிரடிப்படை முகாமுக்கு அண்மித்த இப்பிரதேசத்தில் நடமாடுவது

ஒரு சாத்தியமற்ற விடயமாகும். மேலும் தாக்கப்பட்டுக் கழுத்தறுக்கப்பட்ட மீராமுஹியத்தீன் அண்மையில் உள்ள கல்முனை அஷ்ரப் ஞாபகார்த்த வைத்தியசாலைக்குப் போகவிடாமல் வெகு தொலைவில் உள்ள சிங்களப் பிரதேச வைத்தியசாலையில் அனுமதிக்கப்பட்டதின் மர்மப்பற்றி பொத்துவில் முஸ்லிம் பொதுமக்கள் பெரும் சந்தேகம் கொண்டுள்ளனர்.



பொலிஸ் அறிக்கையின்படி உயிர்தப்பிய மீராமுஹியத்தீன் கொடுத்த வாக்கு மூலத்தில் எல்.ரி.ரி.ஈ. யினர்தான் இக்கொலைகளைச் செய்ததாகக் கூறப்படுகிறது. ஆனால் அவரின் 23 வயதுடைய மகள் றுஜ்ஜா இதற்கு முற்றும் மாறான வாக்குமூலம் கொடுத்துள்ளார். 'எனது கணவரும், சில குடும்ப அங்கத்தவர்களும் பொத்துவில் வைத்தியசாலைக்குச் சென்று பார்த்தபோது தகப்பனாரின் நிலமை மிகவும் கவலைக்கிடமாக இருந்தது. அவருக்கு வாய்திறந்து அறவே பேச முடியாமல் இருந்தது. எனது தகப்பனாரின் தொண்டைக்கூடாக ஒரு குளாய் போடப்பட்டிருந்ததையும் நாங்கள் கண்டோம்.'

அம்பாரை வைத்தியசாலை டாக்டர் லங்காதிலக ஐயசிங்க நோயாளி மொஹிதீனுக்கு ஏற்பட்ட காயம் முக்கியமாக அவரின் கழுத்தைச் சுற்றியும், தொண்டையிலும் ஏற்பட்டிருந்ததால் பேசக் கூடாது என்று, தான் ஆலோசனை கூறியதாகக் கூறியுள்ளார். இலங்கை யுத்த நிறுத்தக் கண்காணிப்புக் குழு அங்கத்தவர்கள் அம்பாரை வைத்தியசாலைக்குச் சென்றபோது பொலிஸ் அதிகாரி நோயாளி மீராமுஹியத்தீன் இன்னும் இரண்டு வாரங்களுக்குப் பேசமுடியாத நிலையில் உள்ளார் எனக் கூறி அனுமதி மறுக்கப்பட்டது. இப்படியான சூழலில் 2006 செப்டம்பர் 18 ஆம் திகதி திங்கட்கிழமை உயிர்தப்பிய ஒரே ஒரு சாட்சி மீராமுஹியத்தீன் எல்.ரி.ரி.ஈ. தான் இந்தப் படுகொலைகளைச் செய்ததாகக் கூறப்படும் வாக்குமூலம் பொத்துவில் முஸ்லிம் பொதுமக்களிடையே பெரும் சந்தேகத்தை ஏற்படுத்தியுள்ளது.

## 10. காணி அபிவிருத்திச் சட்டமும் திட்டமிட்ட சிங்களக் குடியேற்றமும்

எமது பொருளாதார அபிவிருத்தியைப் பொறுத்தவரையில் நிலமும், நீரும் பெரும் முக்கியத்துவம் வாய்ந்த தேசிய வளங்களாகும். சுதந்திரம் கிடைத்த கையோடு அவை அபிவிருத்தி செய்யப்பட்டது. இந்த மூலவளங்களைச் சகல இலங்கையர் மத்தியிலும் நியாயப்படி பங்கீடு செய்யும் ஒரு உணர்விலாகும். துர்அதிஸ்டவசமாக சுதந்திரத்தின் பின்னர் இதுவரை அடுத்தடுத்துப் பதவிக்கு வந்த அரசாங்கங்கள் பின்பற்றிய காணிக்கொள்கைகள் சிறுபான்மையினருக்குப் பாரிய பின்விளைவுகள் கொண்ட பாதகமான தாக்கங்களை ஏற்படுத்தியுள்ளன.

அபிவிருத்தி செய்யப்பட்ட அரசு காணிகளில் சிறுபான்மையோருக்கு நியாயப்படி சேரவேண்டிய பங்கு மறுக்கப்பட்டுள்ளது. காணிப்பங்கீடு இடம்பெறும் மாவட்டங்களில் சிறுபான்மை மக்களின் சனத்தொகை பெருமளவுக்கு மாற்றமடைந்துள்ளது. இது பல்வேறு இன மக்களிடையே பகைமை உணர்ச்சி வளர்ச்சிக்கு வித்திட்டு இனத்துவ வன் செயல்களுக்கும் இட்டுச்சென்றது. அநேகமான சந்தர்ப்பங்களில் இத்தகைய வன்செயல்களுக்குப் பலியானோர் சிறுபான்மை இனத்தவர்களே.

சுதந்திரத்துக்குச் சற்று பின்னராகக் கிழக்கில் பாரிய நீர்ப்பாசனத்திட்டங்கள் ஆரம்பிக்கப்பட்டபோது விவசாயப் பூமிகளாக மாற்றப்படவிருந்த காணிகள் உள்ளூர் விவசாயிகள் மற்றும் குடியேறும் சிங்கள மக்களிடையே 50:50 அடிப்படையில் பகிர்நதலிக்கப்படுமென்று அன்று பிரதமராக இருந்த திரு. டி.எஸ். சேனாநாயக்க கூறியிருந்தார். அடுத்தடுத்துப் பதவிக்கு வந்த ஐக்கிய தேசியக் கட்சி மற்றும் ஸ்ரீ லங்கா சுதந்திரக் கட்சி அரசாங்கங்கள் அவ்வாக்குறுதியைக் காற்றில் பறக்கவிட்டு, கிழக்கு மாகாண முஸ்லிம்களையும் தமிழரையும் பொருளாதார மற்றும் அரசியல் ரீதியாகப் பலவீனப்படுத்துவதை உறுதிசெய்யும் வகையில் பல்வேறு நடவடிக்கைகளைக் கையாண்டனர். மாவட்ட காணி அலுவலகங்களிலிருந்து கிடைக்கும் தகவல்களின் பிரகாரம் முஸ்லிம்களுக்கு நியாயப்படி கிடைக்கவேண்டிய பங்கில் நான்கில் ஒன்று கூட அவர்களுக்குக் கிடைக்கவில்லை என்பது நிரூபிக்கப்பட்டுள்ளது. ஆனால் மக்கள் ஜனத்தொகையில் 74% ஆகவுள்ள பெரும்பான்மையினச் சிங்களவர்களுக்கு நாட்டிலுள்ள சகல குடியேற்றத் திட்டங்களிலும் 85% இற்கு மேற்பட்ட அரசு அபிவிருத்தி செய்த காணிகள் வழங்கப்பட்டுள்ளன.

அம்பாறை மாவட்டத்தில் கல்லோயாத் திட்டமும் திருகோணமலை மாவட்டத்தில் அல்லை, கந்தளாய், மொரவெவ மற்றும் பதவியா திட்டங்களும் கிழக்கு மாகாணத்தில் நன்கு திட்டமிட்ட சிங்களக் குடியேற்றங்களுக்கான உதாரணங்களாகும். 1921 ஆம் ஆண்டின் குடிசன மதிப்புக்கான உதாரணங்களின்படி திருகோணமலை மாவட்டத்தின் சனத்தொகையில் சிங்களவர் 3% ஆகவும், இணைந்த மட்டக்ளப்பு, அம்பாறை மாவட்டங்களில் சிங்களவர் 4.5% ஆகவும் இருந்தனர். கிழக்கு மாகாணத்தை எடுத்துக் கொண்டால் அங்கு 4% குறைவான சிங்கள மக்களே இருந்தனர். ஆயினும் 1981 ஆம் ஆண்டின் குடிசன மதிப்புப் புள்ளிவிபரங்களின் பிரகாரம் கிழக்கு மாகாணத்தில் சிங்கள மக்களின் சனத்தொகை 25% ஆக அதிகரித்திருந்தது. அம்பாறை மாவட்டத்தில் முதற் பெரும்பான்மையினராக விளங்கிய முஸ்லிம்கள் அரசாங்கத்தால் திட்டமிடப்பட்ட சிங்களக் குடியேற்றங்கள் மூலம் இன்று சிறுபான்மையினராக்கப் பட்டுள்ளனர்.

கல்லோயா திட்டம் ஆரம்பிக்கப்பட்டமை இலங்கை மக்களுக்குக் கிடைத்த ஒரு பெரும் வரப்பிரசாதம் என்றே கூறவேண்டும். ஆயினும் அம்பாறை மாவட்ட முஸ்லிம்களைப் பொறுத்த மட்டில் இத்திட்டம் முஸ்லிம் மக்கள் காணிகளைச் சொந்தமாக வைத்திருப்பதைக் கட்டுப்படுத்தும் ஒரு திட்டமிட்ட சதி என்று கூறினால் அது மிகையாகாது. சுதந்திரம் பெற்ற காலத்திலிருந்து கடைப்பிடிக்கப்பட்டு வந்துள்ள குடியேற்றக் கொள்கைகள் இதை நிரூபிக்கப் போதுமானவையாகும்.

## திட்டமிட்ட குடியேற்றம்

சிறுபான்மை இனத்தவர்கள் கூடுதலாக உள்ள மாவட்டங்களில் வெளி மாவட்டப் பெரும்பான்மை இனத்தவர்களான சிங்களவர் குடியேற்றப்பட்டதால் சொந்த மாவட்ட தமிழர் முஸ்லிம்களுக்கு கடுமையான காணித்தட்டுப்பாடு ஏற்பட்டுள்ளது அல்லாமல் அந்தந்த மாவட்டங்களில் உள்ள இனவிகிதாசாரத்தில் பெரும் ஏற்றத் தாழ்வும் ஏற்பட்டு அரசியற் பிரதிநிதித்துவத்தில் சிறுபான்மை இனத்தவருக்குப் பாதகமான மாற்றங்கள் ஏற்பட்டுள்ளன.

## அம்பாரை மாவட்டம்.

அன்று இலங்கை கிழக்கின் தானியக் குதமாக இருந்தால், கல்முனை - அம்பாரைப், பிரதேசத்தை இலங்கையின் தானியக் குதமென நாம் அழைக்கலாம். அம்பாரை முஸ்லிம்கள் அடர்ந்த காடுகளை அழித்து நெல்வயல்களாக்குவதில் கைதேர்ந்தவர்கள். இங்கினியாகலையிலும் அதனைத் சூழவும் உள்ள புராதன கிராமங்களிலும் முஸ்லிம்களே விவசாயம் செய்துவந்தனர். நாடு 1930ஆம் ஆண்டில் அதிக உணவு பயிரிடல் திட்டத்தை ஆரம்பித்ததும், முஸ்லிம்கள் மேலும் பல அடர்ந்த காடுகளைத் திறக்க நிர்ப்பந்திக்கப் பட்டனர். எல்.டி.ஓ. உத்தரவுப்பத்திரங்களோடு பின்வரும் இடங்களைச் செழிப்பான வயல்களாக்கி விவசாயம் செய்துவந்தனர். தாலிபோட்ட ஆற்றுக்கண்டம், அம்பலத்தாறு, சேனைக்கண்டம், வேலாமரத்து வெளி, சோலவட்டை, சீயாத்தரவட்டை, நொறச்சோலை, திராய் ஓடை, கொச்சிக்காலந்து, பொன்னன்வெளி, குடுவில்வட்டை, தொட்டாச் சுருங்கிவட்டை, கொண்டவெட்டுவான், மகாகண்டிய, வெள்ளக்கல் தோட்டம்.

இக்காணிகள் திருத்துவதில் எத்தனையோ முஸ்லிம்கள், யானை, புலி, கரடி போன்ற கொடிய விலங்குகளாலும் விஷப் பாம்புகளாலும் தாக்கப்பட்டு மாண்டு மடிந்துள்ளனர். கண், கால், கையிழந்து அங்கவீனர்களான பலர் இன்றும் வயோதிபகாலத்தில் வாழ்ந்து கொண்டிருக்கின்றனர்.

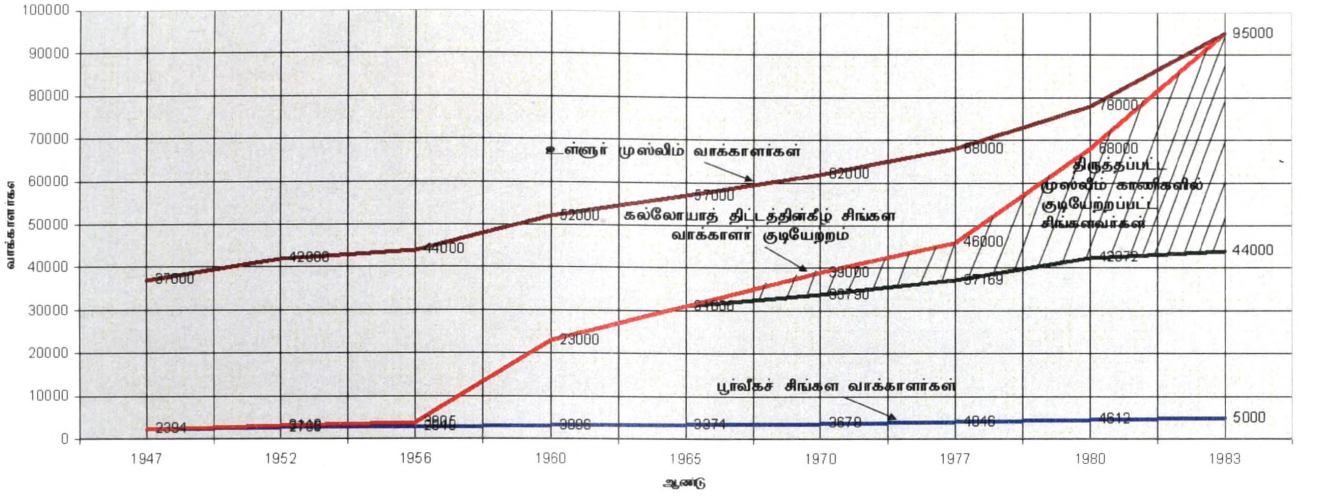
1965இல் இக்காணிகளை சீனிக் கூட்டுத்தாபனம், ஆற்றுப்பள்ளத்தாக்கு அபிவிருத்திச் சபையிடம் அங்கீகாரம் பெற்றுக்கொண்டு ஏறத்தாள எல்லா முஸ்லிம்களையும் அவர்கள் அதுவரை அரசாங்க அங்கீகாரத்தோடு விவசாயம் செய்துவந்த காணிகளைவிட்டும் பலவந்தமாக வெளியேற்றியது. நுறைச் சோலைக்கண்டத்து முஸ்லிம் விவசாயிகளை புல்டோசர் மூலமாக ஒதுக்கித்தள்ளிவிட்டனர். இதனால் பாதிப்புக்குள்ளான முஸ்லிம்களுக்கு மாற்று நிலமும் நஷ்டஈடும் தருவதாகக் கொடுத்த வாக்குறுதி கடந்த நாற்பது வருடங்களாகப் புறக்கணிக்கப்பட்டு வருகிறது. இக்காணிகளில் கரும்பு செய்வதற்கெனத் தென்னிலங்கையிலிருந்து சிங்களவர்கள் கொண்டுவரப்பட்டுக் குடியமர்த்தப்பட்டுள்ளார்கள். இப்படியாக அம்பலம் ஓயா, சேனைக்கண்டம், சோலவட்டை, வேலாமரத்து வெளி, சீயாத்தரவட்டை முதலிய வயல்களிலிருந்தும் முஸ்லிம்கள் விரட்டியடிக்கப்பட்டுள்ளார்கள். அக்கரைப்பற்று, நிந்தவூர், சம்மந்துறை, கல்முனை பகுதி முஸ்லிம்கள் விவசாயத்தில் தலைசிறந்தவர்கள் என்று அரசாங்கமே ஏற்றுக்கொள்கிறது. கரும்பு செய்கை பண்ணுவதிலும் இவர்கள் எவருக்கும் சளைத்தவர்களல்ல. கல்ஓயா அபிவிருத்திச் சபையின் அதிகாரத்திற்குட்பட்ட ஒரு பகுதியில் கரும்புச் செய்கை மேற்கொள்ள அரசாங்கம் திட்டமிட்டால் அக்கரும்பை ஏன் முஸ்லிம்கள் அவரவர் காணிகளில் செய்கை பண்ணி அரசாங்கத்துக்குக் கொடுக்கக்கூடாது? சுதந்திர இலங்கையின் பிதாவாகிய டி.எஸ். சேனாநாயகா முஸ்லிம் மக்களுக்குக் கொடுத்த வாக்குப்படி கரும்பு செய்யும் காணியில் ஐம்பது வீதத்தை இப்பகுதிப் பூர்வீக குடிகளான முஸ்லிம்களுக்குக் கொடுத்துப் பிரச்சினையைத் தீர்த்திருக்கலாம். நியாயம் செய்ய வேண்டியவர்களே அநியாயம் செய்துவிட்டார்கள், நாற்பது வருடங்களாக இப்பிரச்சினை தீர்க்கப்படவில்லை. இன்று எழுந்துள்ள பிரச்சினைகளைப் பேச்சுவார்த்தைகளால் தீர்க்கலாம் என்று பேச்சளவிலேயே நிற்கும் பெரும்பான்மை இனத்தவரை இப்பகுதி முஸ்லிம்கள் தட்டிக்கேட்கும் காலம் வந்துவிட்டது.



# அம்பாரை மாவட்டத்தில் திட்டமிட்ட அரசாங்கச் சிங்களக் குடியேற்றம்

**பாராளுமன்ற பிரதிநிதிகள்**  
**தொகுதி**

**கட்சி**  
**ஆண்டு**



| மாகாணம் மாவட்டம்       | அனைத்துஇன மொத்தம் | சிங்களவர் மொத்தம் %     | இலங்கைத் தமிழர் மொத்தம் % | இந்தியத் தமிழர் மொத்தம் % | தமிழர் மொத்தம் %       | சோனகர் மொத்தம் %      | பரங்கியர் மொத்தம் % | யாவுவர் மொத்தம் %  |
|------------------------|-------------------|-------------------------|---------------------------|---------------------------|------------------------|-----------------------|---------------------|--------------------|
| <b>மேல் மாகாணம்</b>    | <b>3,903,414</b>  | <b>3,325,635 85.20</b>  | <b>220,360 5.65</b>       | <b>60,746 1.56</b>        | <b>281,106 7.20</b>    | <b>240,774 6.17</b>   | <b>27,069 0.69</b>  | <b>28,830 0.74</b> |
| 1. கொழும்பு            | 1,689,613         | 1,322,658 78.28         | 165,952 9.82              | 21,504 1.27               | 187,456 11.09          | 140,461 8.31          | 18,997 1.12         | 20,041 1.19        |
| 2. கம்பஹா              | 1,386,867         | 1,280,902 92.36         | 45,807 3.30               | 5,732 0.41                | 51,539 3.72            | 38,607 2.78           | 7,742 0.56          | 8,077 0.58         |
| 3. களுத்துறை           | 826,934           | 722,075 87.32           | 8,601 1.04                | 33,510 4.05               | 42,111 5.09            | 61,706 7.46           | 330 0.04            | 712 0.09           |
| <b>மத்திய மாகாணம்</b>  | <b>2,000,041</b>  | <b>1,317,119 65.85</b>  | <b>147,082 7.35</b>       | <b>376,055 18.80</b>      | <b>523,137 26.16</b>   | <b>152,556 7.63</b>   | <b>2,954 0.15</b>   | <b>4,275 0.21</b>  |
| 4. கண்டி               | 1,121,942         | 844,325 75.26           | 55,675 4.96               | 104,840 9.34              | 160,515 14.31          | 112,052 9.99          | 2,402 0.21          | 2,648 0.24         |
| 5. மாத்தளை             | 357,134           | 285,514 79.95           | 20,936 5.86               | 24,084 6.74               | 45,202 12.61           | 25,836 7.23           | 250 0.07            | 514 0.14           |
| 6. நுவரெலியா           | 520,965           | 187,280 35.95           | 70,471 13.53              | 247,131 47.44             | 317,602 60.96          | 14,668 2.82           | 302 0.06            | 1,113 0.21         |
| <b>தேள் மாகாணம்</b>    | <b>1,881,349</b>  | <b>1,792,260 95.26</b>  | <b>11,564 0.61</b>        | <b>25,308 1.35</b>        | <b>36,872 1.96</b>     | <b>47,085 2.50</b>    | <b>533 0.03</b>     | <b>4,599 0.24</b>  |
| 7. காலி                | 813,360           | 769,928 94.66           | 6,093 0.75                | 11,069 1.36               | 17,162 2.11            | 25,896 3.18           | 216 0.03            | 158 0.02           |
| 8. மாத்தறை             | 643,988           | 609,367 94.62           | 3,918 0.61                | 13,931 2.16               | 17,849 2.77            | 16,457 2.56           | 254 0.04            | 61 0.01            |
| 9. அம்பாந்தோட்டை       | 424,001           | 412,965 97.40           | 1,553 0.37                | 308 0.07                  | 1,861 0.44             | 4,732 1.12            | 63 0.01             | 4,380 1.03         |
| <b>வட மாகாணம்</b>      | <b>1,109,637</b>  | <b>33,149 2.99</b>      | <b>959,797 86.50</b>      | <b>63,431 5.72</b>        | <b>1,023,228 92.21</b> | <b>52,638 4.74</b>    | <b>505 0.05</b>     | <b>117 0.01</b>    |
| 10. யாழ்ப்பாணம்        | 831,015           | 4,615 0.56              | 792,246 95.33             | 20,001 2.41               | 812,247 97.74          | 13,757 1.66           | 305 0.04            | 46 0.01            |
| 11. மன்னார்            | 105,416           | 8,710 8.26              | 54,106 51.33              | 14,072 13.35              | 68,178 64.68           | 28,464 27.00          | 41 0.04             | 23 0.02            |
| 12. வவுனியா            | 95,701            | 15,876 16.59            | 54,541 56.99              | 18,592 19.43              | 73,133 76.42           | 6,640 6.94            | 21 0.02             | 31 0.03            |
| 13. முல்லைத்தீவு       | 77,505            | 3,948 5.09              | 58,904 76.00              | 10,766 13.89              | 69,670 89.89           | 3,777 4.87            | 93 0.12             | 17 0.02            |
| <b>திழக்கு மாகாணம்</b> | <b>974,127</b>    | <b>242,358 24.88</b>    | <b>399,406 41.00</b>      | <b>12,045 1.24</b>        | <b>411,451 42.24</b>   | <b>315,201 32.36</b>  | <b>4,154 0.43</b>   | <b>963 0.10</b>    |
| 14. மட்டக்களப்பு       | 330,528           | 10,646 3.22             | 234,348 70.90             | 3,868 1.17                | 238,216 72.07          | 79,317 24.00          | 2,300 0.70          | 49 0.01            |
| 15. அம்பாரை            | 388,399           | 146,371 37.69           | 78,315 20.16              | 1,410 0.36                | 79,725 20.53           | 161,481 41.58         | 643 0.17            | 179 0.05           |
| 16. திருகோணமலை         | 255,200           | 85,341 33.44            | 86,743 33.99              | 6,767 2.65                | 93,510 36.64           | 74,403 29.15          | 1,211 0.47          | 735 0.29           |
| <b>வடமேல் மாகாணம்</b>  | <b>3,433,052</b>  | <b>3,117,395 90.81</b>  | <b>72,625 2.12</b>        | <b>11,321 0.33</b>        | <b>83,946 2.45</b>     | <b>227,149 6.62</b>   | <b>1,723 0.05</b>   | <b>2,839 0.08</b>  |
| 17. குருணாகலை          | 1,211,561         | 1,128,548 93.15         | 13,438 1.11               | 6,427 0.53                | 19,865 1.64            | 61,342 5.06           | 605 0.05            | 1,201 0.10         |
| 18. புத்தளம்           | 522,920           | 437,453 83.66           | 33,218 6.35               | 2,964 0.57                | 36,182 6.92            | 47,959 9.17           | 444 0.08            | 882 0.17           |
| <b>வடமத். மாகாணம்</b>  | <b>849,332</b>    | <b>775,702 91.33</b>    | <b>12,981 1.53</b>        | <b>990 0.12</b>           | <b>13,971 1.64</b>     | <b>58,924 6.94</b>    | <b>337 0.04</b>     | <b>398 0.05</b>    |
| 19. அநுராதபுரம்        | 587,076           | 536,889 91.45           | 7,113 1.21                | 735 0.13                  | 7,848 1.34             | 41,833 7.13           | 280 0.05            | 226 0.04           |
| 20. பொலன்னறுவை         | 262,163           | 238,803 91.09           | 5,875 2.24                | 205 0.08                  | 6,080 2.32             | 17,091 6.52           | 57 0.02             | 132 0.05           |
| <b>ஊவா மாகாணம்</b>     | <b>920,950</b>    | <b>700,070 76.02</b>    | <b>41,618 4.52</b>        | <b>144,959 15.74</b>      | <b>186,577 20.26</b>   | <b>32,130 3.49</b>    | <b>721 0.08</b>     | <b>1,452 0.16</b>  |
| 21. பதுளை              | 641,384           | 440,245 68.64           | 36,595 5.71               | 135,795 21.17             | 172,390 26.88          | 26,808 4.18           | 641 0.10            | 1,300 0.20         |
| 22. மொனாராகலை          | 279,566           | 259,825 92.94           | 5,023 1.80                | 9,164 3.28                | 14,187 5.07            | 5,322 1.90            | 80 0.03             | 152 0.05           |
| <b>சப். மாகாணம்</b>    | <b>1,477,348</b>  | <b>1,263,332 85.51</b>  | <b>32,074 2.17</b>        | <b>132,304 8.96</b>       | <b>164,378 11.13</b>   | <b>48,363 3.27</b>    | <b>614 0.04</b>     | <b>661 0.04</b>    |
| 23. இரத்தினபுரி        | 795,456           | 674,657 84.81           | 17,979 2.26               | 88,429 11.12              | 106,408 13.38          | 13,531 1.70           | 450 0.06            | 410 0.05           |
| 24. கேகாலை             | 681,892           | 588,675 86.33           | 14,095 2.07               | 43,875 6.43               | 57,970 8.50            | 34,832 5.11           | 164 0.02            | 251 0.04           |
| <b>மொத்தம்</b>         | <b>15,699,918</b> | <b>11,791,318 75.10</b> | <b>1,884,526 12.00</b>    | <b>826,169 5.26</b>       | <b>2,710,695 17.27</b> | <b>1,115,896 7.11</b> | <b>38,273 0.24</b>  | <b>43,736 0.28</b> |

சிங்களப்பகுதிகளில், எம்பிலிப்பிட்டிய-செவனகல சீனி அபிவிருத்தித் திட்டத்தில் முற்றிலும் மாறான கொள்கையை அரசாங்கம் அமுல் நடத்துகிறது. சட்டவிரோதமாக எந்தவித பேமிட்டும் இல்லாமல் அத்துமீறிக் குடியேறிய ஆயிரக்கணக்கான சிங்களவர்கள் எவரையும், கரும்புச் செய்கைக்காக கல்லோயாப் பகுதியில் முஸ்லிம்களை விரட்டியது போன்று விரட்டாமல் அவர்கள் காணிகள் கரும்புச் செய்கைக்காகத் திருத்தியமைக்கும்போது தொழில் இழந்தாரென மாதம் ஒன்றுக்கு ரூபா. 550/- மானியம் வழங்கப்பட்டு குறிப்பிடப்பட்ட காணிகள் கரும்புச்செய்கைக்குத் தயார் செய்யப்பட்டபின், ஒவ்வொருவருக்கும் மூன்று தொடக்கம் ஐந்து ஏக்கர் வரை பங்கிட்டுக் கொடுத்து அத்தோடு ஒரு ஏக்கர் திருத்தப்பட்ட மேட்டு நிலமும் குடியிருக்க வீடும் நன்கொடையாகக் கட்டி அன்பளிப்புச் செய்யப்பட்டுள்ளன. கரும்புச்செய்கை காரணமாக எந்தச் சிங்களவர்களும் வெளியேற்றப்படவில்லை. கல்லோயாவில் நடந்தது போன்று வெளியிடங்களிலிருந்து எந்த ஒரு முஸ்லிமையோ, தமிழரையோ அங்கு கொண்டு குடியேற்றவுமில்லை. சிங்களவரைப் பொறுத்தமட்டில் கரும்புச்செய்கை பெரும் வரப்பிரசாதம். ஆனால் முஸ்லிம்களுக்கு அது ஒரு பெரும் கசப்பான நெஞ்சைவிட்டு அகலாத திட்டமிட்ட புறக்கணிப்பாகும்.

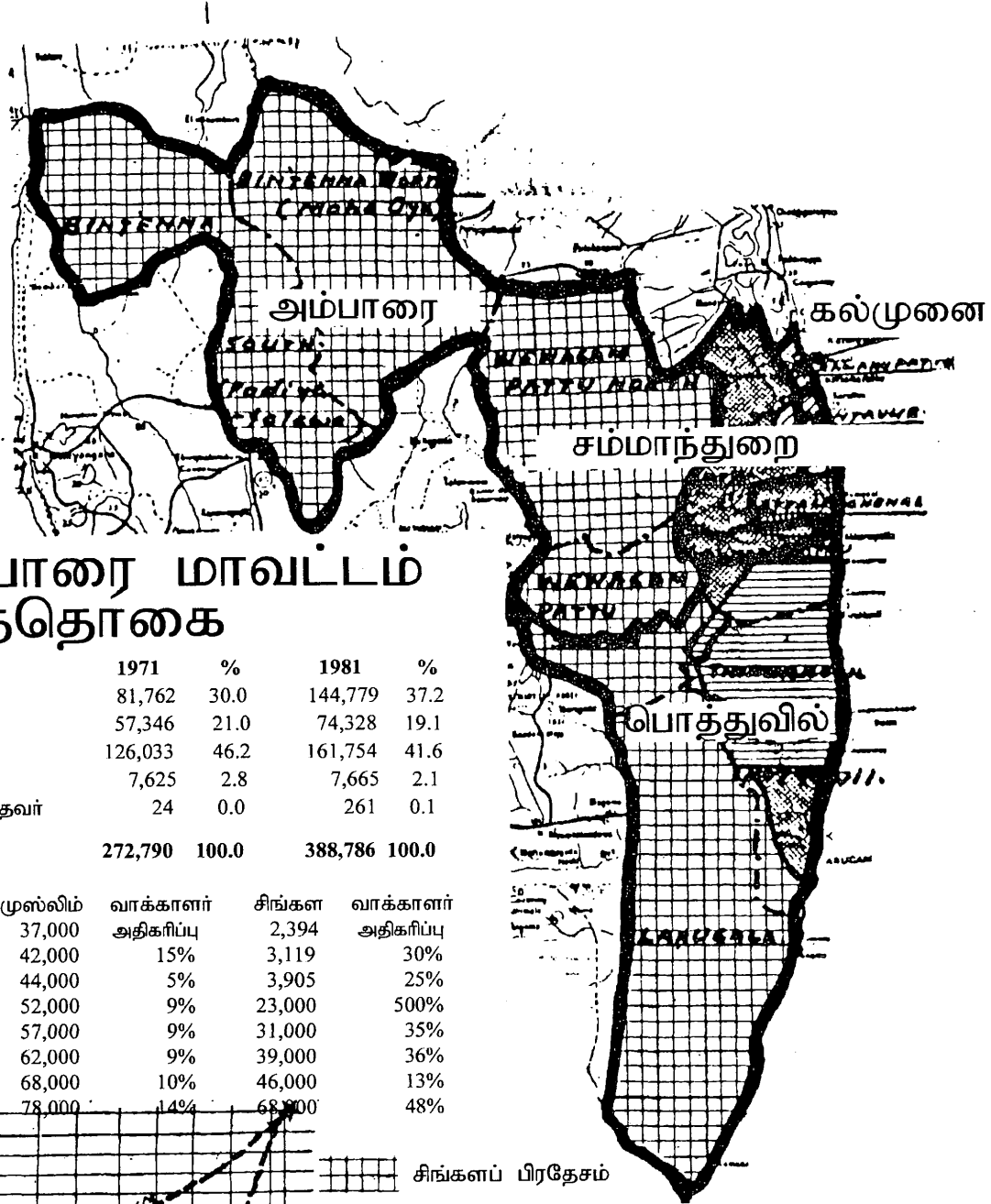
அரசாங்கம் நாட்டின் அதிவிசாலமான நீர்ப்பாசனத்திட்டமான கல்லோயாத்திட்டத்தை முஸ்லிம்கள் பெரும்பான்மையாகச் செறிந்து வாழும் கல்முனைப் பகுதியில் நடைமுறைப் படுத்தியதாகவும் அதனால் முஸ்லிம்கள் பெரும்பாலும் பயனடைந்துள்ளார்கள் என்றும் சிங்களவர்கள் கதை கட்டியுள்ளார்கள்.

உண்மையில் கல்லோயாத் திட்டம் முஸ்லிம்களின் உரிமைகளை அபகரிக்கச் சிங்களவர் திட்டமிட்டு நடத்திய ஒரு பெரும் சதி என்று கூறினால் அது மிகையாகாது. இத்திட்டத்தில் ஏற்படுத்தப்பட்ட 44 குடியேற்றக் கிராமங்களில் 38 கிராமங்கள் வெளிப்பகுதிகளிலிருந்து வந்த சிங்களவருக்கும், ஆக 6 கிராமங்கள் மட்டும் இப்பகுதியின் பூர்வீகக் குடிகளான முஸ்லிம்களுக்கும் தமிழர்களுக்கும் கொடுக்கப்பட்டது. குடியேற்றக் காணிப்பங்கீடு, நீர் வினியோகம் அமுல்நடத்தத் தொடங்கியபோது, சுதந்திர இலங்கையின் பிதாவான டி.எஸ். சேனாநாயகா அவர்கள் கூறியது போன்று இப்பகுதிப் பூர்வீகக் குடிகளான முஸ்லிம்களுக்கும், தமிழருக்கும் நூற்றுக்கு ஐம்பது வீதம் எந்தவகையிலும் பகிர்ந்தளிக்கப்படவில்லை. எம்மைத்திட்டமிட்டு ஏமாற்றிவிட்டார்கள். கொடுக்கப்பட்ட ஆறு குடியேற்றக்கிராமங்களுக்குக் கோடைகாலங்களில் சேனாநாயக சமுத்திரத்திலிருந்து குடிக்கக்கூட நீர் வினியோகிக்கப்படுவதில்லை என்பது அனேகமானோருக்கு வெளிப்படையாகத் தெரியாத உண்மை. திரு. டி.எஸ். சேனாநாயகா அவர்களின் வாக்குப்படி கல்லோயாத் திட்டத்தின் காணி, நீர் வினியோகம், பாச்சல் வடிச்சல் மற்றும் கரும்புச் செய்கை ஆகிய எல்லாவித வாய்ப்பிலும் பூர்வீகக் குடிகளுக்கு உருத்தான நூற்றுக்கு ஐம்பது விகிதத்தைப் பெற்றுக்கொள்வதுதான் இப்பகுதி முஸ்லிம்களின் இன்றைய இலட்சியம்.

1982 ஜனவரியில் அரசாங்க அதிபர் பொத்துவிலுக்குச் சமீபத்தில் உள்ள அறுகம்பை, உல்லைக் குடியேற்றக் கிராமங்களிலிருந்து எல்லா முஸ்லிம்களையும் வெளியேறுமாறு பொத்துவில் உதவி அரசாங்க அதிபருக்குக் கட்டளையிட்டிருந்தார். இந்த முஸ்லிம்கள் அனைவரும் இப்பகுதியில் குடியிருப்பதற்காகத் தெரிவுசெய்யப்பட்டு 1968இல் எல்.டி.ஓ. பேர்மிட் பத்திரங்களும் வழங்கப்பட்டிருந்தனர். ஒரு சந்தர்ப்பத்தில் பொத்துவில் உதவி அரசாங்க அதிபர் போலிசாரின் உதவியோடு இங்கிருந்த சில வீடுகளைத் தீவைத்துக் கொழுத்தியுள்ளார். பொறுப்புவாய்ந்த அரசாங்க உத்தியோகத்தர்களின் அட்டகாசம் முஸ்லிம் பகுதிகளில் தலைவிரித்தாடுவது இப்போதெல்லாம் சகஜமாகிவிட்டது.

அம்பாரை மாவட்டம் 1,775 சதுர மைல் பரப்பைக் கொண்டது. 1981ஆம் ஆண்டுக் குடிசன மதிப்பின்படி சிங்களவர் 37.2 சதவீதமான அல்லது 660 சதுர மைல் பரப்புக்கு உரிமையுடையவர்கள் (ஆனால் 1921ஆம் ஆண்டுக் கணிப்புப்படி கிழக்கு மாகாணத்தில் சிங்களவர் எண்ணிக்கை 4 சதவீதமாக இருந்தது இதன்படி அம்பாரையிலுள்ள பூர்வீக

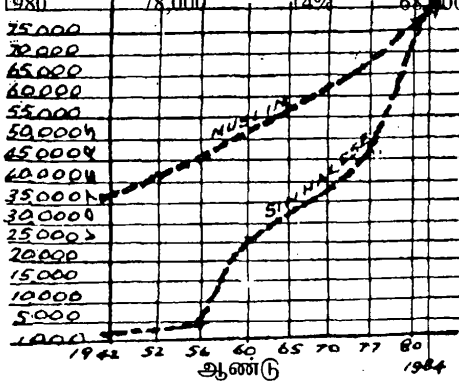
சிங்களக் குடிமக்கள் 100 சதுர மைலுக்கும் குறைவான காணிக்கை உரிமையுடையவர்கள். மற்றச் சிங்களவர்களும் பிற மாகாணங்களிலிருந்து திட்டமிட்ட குடியேற்றக் கிராமங்களில் அண்மைக்காலத்தில் வந்தவர்கள்.) ஆனால் சிங்களப்பிரதேசத்தில் ஏறக்குறைய 75 சதவீதமான 1,340 சதுரமைல் விஸ்தீரணமுள்ள காணிகள் உண்டு. முஸ்லிம்கள் 41.6 சதவீதமான 728 சதுர மைல் பரப்புக்கு உருத்துடையவர்கள் இருந்தாலும் முஸ்லிம்கள் பகுதியில் 263 சதுர மைல் காணி மட்டுமே உள்ளன. இது அம்பாரை மாவட்ட விஸ்தீரணத்தின் 15 சதவீதமான பரப்பாகும்.






## அம்பாரை மாவட்டம் சனத்தொகை

|               | 1971    | %     | 1981    | %     |
|---------------|---------|-------|---------|-------|
| பொளத்தர்      | 81,762  | 30.0  | 144,779 | 37.2  |
| இந்து         | 57,346  | 21.0  | 74,328  | 19.1  |
| முஸ்லிம்      | 126,033 | 46.2  | 161,754 | 41.6  |
| கிறிஸ்தவர்    | 7,625   | 2.8   | 7,665   | 2.1   |
| வேறு மதத்தவர் | 24      | 0.0   | 261     | 0.1   |
| மொத்தம்       | 272,790 | 100.0 | 388,786 | 100.0 |

| ஆண்டு | முஸ்லிம் | வாக்காளர் அதிகரிப்பு | சிங்கள | வாக்காளர் அதிகரிப்பு |
|-------|----------|----------------------|--------|----------------------|
| 1947  | 37,000   |                      | 2,394  |                      |
| 1952  | 42,000   | 15%                  | 3,119  | 30%                  |
| 1956  | 44,000   | 5%                   | 3,905  | 25%                  |
| 1960  | 52,000   | 9%                   | 23,000 | 500%                 |
| 1965  | 57,000   | 9%                   | 31,000 | 35%                  |
| 1970  | 62,000   | 9%                   | 39,000 | 36%                  |
| 1977  | 68,000   | 10%                  | 46,000 | 13%                  |
| 1980  | 78,000   | 14%                  | 68,000 | 48%                  |



 சிங்களப் பிரதேசம்  
 தமிழ் பிரதேசம்  
 முஸ்லிம் பிரதேசம்

அரசாங்கத்தின் மாவட்ட மந்திரியும், சீர்திருத்தப்பட்டுத் தயாரான நிலையில் முஸ்லிம் பகுதிகளிலுள்ள முஸ்லிம்களுக்குச் சொந்தமான நெல்வயல்களை அவர்களிடமிருந்து அபகரிப்பதிலும் ஏனைய மாவட்டங்களிலிருந்து சிங்கள உறவினர்களைக் கொண்டுவந்து குடியேற்றுவதிலும் அதிக அக்கறையுடையவர்களாக இருந்தனர். இந்தச் சூழ்ச்சித்திட்டம் அம்பாரை மாவட்ட பூர்வீகக் குடிகளான முஸ்லிம் தமிழ் மக்களின் பொருளாதாரத்தையும், அரசியல் அந்தஸ்தையும் பாருதாரமாகப் பாதித்துள்ளது.

### திருகோணமலை மாவட்டம்

திருகோணமலைப் பகுதியில் கந்தளாய் அல்லைக் குடியேற்றங்களை அமுல்நடத்துவதற்கு முன்பு கந்தளாயில் பெரும்பகுதியில் தம்பலகாமம் பகுதியில் பொத்தானை என்னும் இடத்தில் 4,000 ஏக்கர் காணியில் முஸ்லிம்கள் நெல் சாகுபடி செய்துவந்தனர். 1952ஆம் ஆண்டு கந்தளாய் குடியேற்றத்திட்டம் ஏற்படுத்தப்பட்டபோது அரசாங்கம் இங்குள்ள காணிகளில் 50% உள்ளூர் மக்களுக்குப் பகிர்ந்தளிப்பதாக வாக்குறுதி கொடுத்தது. ஆனால் படிப்படியாக இங்கு 30 வருடங்களாக விவசாயம் செய்த முஸ்லிம்கள் யாவரும் எதுவித நஷ்டஈடுமின்றி விரட்டியடிக்கப்பட்டனர். 1954ஆம் ஆண்டு இக்காணிகள் யாவும் வெளியிடங்களிலிருந்து குடியேறிய சிங்களவருக்கு பகிர்ந்தளிக்கப்பட்டன.

இப்போது அக்பர்புரம் என்று அழைக்கப்படும் வட்டுக்கச்சிப்பகுதி இங்குள்ள முஸ்லிம்களின் கால்நடைகளுக்கிருந்த மேய்ச்சல் நிலம். இங்கிருந்த முஸ்லிம்கள் சிங்களவர்களால் விரட்டியடிக்கப்பட்டுள்ளனர். பள்ளிவாசலும் ஒரு சிறு பாடசாலையும் சில முஸ்லிம் குடும்பங்களும் இப்போது இங்கு இன்னும் மிஞ்சி இருக்கின்றன. 1958இல் கந்தளாய் சீனிக் கூட்டுத்தாபனம் நிறுவியதோடு கூடுதலான சிங்களவர்கள் வெளியூரிலிருந்து இங்கு வந்து அல்லைக் கந்தளாய் றோட் இருமருங்கிலும் குடியேறியுள்ளார்கள். 1965ஆம் ஆண்டிற்குமுன் இப்பகுதி உள்ளூராட்சி மன்றத் தலைவர்களாக முஸ்லிம்கள் இருந்து வந்தது குறிப்பிடத்தக்கது.

திருகோணமலை மாவட்டத்தில் ஆகக்கூடுதலான முஸ்லிம்கள், ஏறக்குறைய 40,000 பேர் கிண்ணியாவில் வாழ்கின்றனர். கந்தளாய் குடியேற்றத்தில் காணிகளைப் பறிகொடுத்த முஸ்லிம் விவசாயிகள் அருகாமையிலுள்ள வன்ஆறு என்னும் பகுதியில்வந்து காடுவெட்டி விவசாயம் செய்தார்கள். 3,000 முஸ்லிம் குடும்பங்கள் சுமார் 10,000 ஏக்கர் காணியை விவசாயத்திற்கு வன்ஆறு, சுண்டிஆறு, மணிஅரசன்குளம், சாவாறு, கல்அறுப்பு, வாளமடு, வண்ணாத்திப்பாலம், கற்குழி, நடுலாத்து, குறுஞ்சிப்பொத்தானை ஆகிய இடங்களில் காடுவெட்டி நிலம் திருத்தி வயல் நிலங்களாக மாற்றினர்.

1967ஆம் ஆண்டு அரசாங்கம் 'குமரன்கட வன்எலத்திட்டம்' ஒன்றை இங்கு ஏற்படுத்தி முஸ்லிம் விவசாயிகளை இங்கிருந்தும் விரட்டியடித்தது. இதனால் இங்கு புதிதாகக் குடியமர்த்தப்பட்ட சிங்களவர்களுக்கும் முஸ்லிம்களுக்குமிடையில் கலவரம் ஏற்பட்டது. இந்தச் சந்தர்ப்பத்தில்தான் இங்கு நடுக்காட்டு வயல் வெளிக் குள் வன்எல பொலிஸ் நிலையம் நிறுவப்பட்டு முஸ்லிம்கள் அவர்கள் காணிகளிலிருந்து வெளியேற்றப்பட்டுச் சிங்களவர்கள் குடியேறினர்.

1970 - 1977ஆம் ஆண்டுக்காலத்தில் மூடப்பட்டிருந்த வன்எல பொலிஸ் நிலையம் நிரந்தரக் கட்டிடம் அமைக்கப்பட்டு மிக விமர்சையாக மீண்டும் 1977ஆம் ஆண்டு திறக்கப்பட்டுள்ளது. இந்த பொலிஸ் நிலையம் முஸ்லிம்களைக் காவல்செய்யும் கடமைக்காகவே ஏற்படுத்தப்பட்டுள்ளது.

கிண்ணியா தம்பலகாமம் றோட்டுக்கும் அல்லைக்கந்தளாய் றோட்டுக்கும் இடைப்பட்ட காணி கிண்ணியா, குறிஞ்சான்கேணி, ஆலங்கேணி, தம்கலகாமம் ஆகிய ஊர்கள் எதிர்கால அபிவிருத்திக்காக ஒதுக்கப்பட்ட காணிகள் அண்மைக்காலத்தில் புகையிலைக் கூட்டுத்தாபனத்திற்கு 'சொன்டன் காடு' என்னும் இடத்தில் புகையிலை செய்வதற்காக வெளியூர்களிலிருந்து வந்த சிங்களவர்கள் மேற்படி கிராமங்களுக்காக ஒதுக்கீடு செய்த

காணிகளில் அத்துமீறிக் குடியேறியதால் மீண்டும் முஸ்லிம்களின் காணிகள் பறிபோயின. 'வாழ்மடு' என்னுமிடத்தில் முஸ்லிம்களுக்கும் சிங்களவர்களுக்கும் காணித்தகராறு. திருகோணமலைக் கச்சேரியில் சிங்களவருக்கு எந்தக்காணிக்கும் எப்போது வேண்டுமானாலும் புது பேமிட் கொடுக்கப்படுகிறது. ஆனால் முஸ்லிம்களுக்கு கொடுத்த ஏராளமான பேமிட்டுகள் வெட்டப்பட்டுக் காணிகளை விட்டு வெளியேற்றப்படுகின்றனர்.

சாவாறு, சொண்டன் காட்டுப் பகுதியில் முஸ்லிம்கள் கால் நடைகளுக்காக ஒதுக்கப்பட்ட 5,000 ஏக்கர் மேய்ச்சல் நிலம் சிங்கள முதலாளிகளுக்கு விஷேட அனுமதியில் கொடுக்கப்பட்டுள்ளது. வன்எல பொலிஸ் நிலைய உத்தியோகத்தர்கள் உதவியோடு இங்குள்ள முஸ்லிம்கள் விரட்டப்பட்டுள்ளனர்.

1943க்கு முன் கிண்ணியாவிலிருந்து பொலன்னறுவைக்கு ஒரு பாதை இருந்தது. பொலன்னறுவை கிண்ணியா முஸ்லிம்களின் நெருங்கிய உறவுக்கு இப்பாதையைத் தடை செய்து முஸ்லிம்கள் கால் நடைகள் மேய்த்து வந்த 26,000 ஏக்கர் மேய்ச்சல் நிலத்தையும் அபகரித்துக் கொண்டனர்.

திட்டமிட்ட குடியேற்றத்தாலும், காணிச் சுவீகரிப்பாலும் கிழக்கிலங்கையில் குறிப்பாக அம்பாரை, திருகோணமலை மாவட்டங்களில் இனங்களுக்கிடையில் ஏற்பட்ட ஏற்றத்தாழ்வும் மனக்கசப்பும் ஏராளம் ஏராளம்.

**பௌத்தமதத்தின் பெயரில் முஸ்லிம்களின் காணிகளை அபகரித்தல்.**

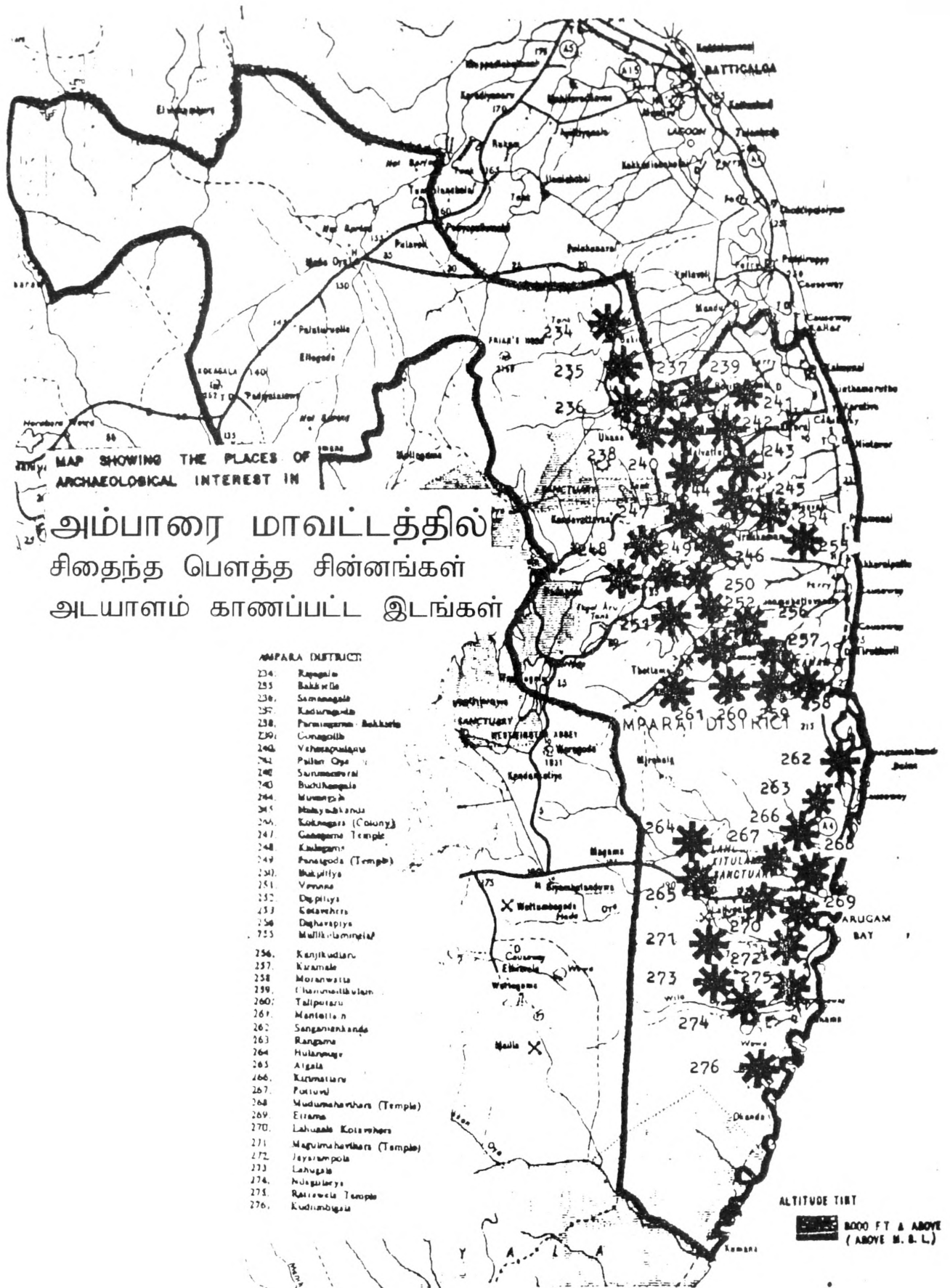
1984 ஜனவரி முதலாம் திகதிய 'சிலுமின' என்னும் சிங்களப் பத்திரிகையில், புதைபொருள் கொமிஷனர் இலங்கையின் வடக்கு கிழக்கு மாகாணங்களில் 273 பௌத்த சின்னங்கள் அகழ்ந்தெடுத்து அடையாளம் கண்டுள்ளதாகவும் இவைகளைப் புனரமைத்துப் பாதுகாப்பதற்கு விரைவில் பௌத்த குருமாரும் சிங்களப் பௌத்த மக்களும் இவ்விடங்களில் குடியேற்றப்படுவார்கள் எனவும் அறிவித்துள்ளார்.

1983 ஒக்டோபர் 7ம் திகதி வெளியான பாராளுமன்ற ஹன்ஸாட் தொகுதி 25 இலக்கம் 10இல் பிரசுரிக்கப்பட்டிருக்கும் படத்தில் அம்பாரை மாவட்டத்தில் முஸ்லிம் பகுதிகளில் மட்டும் 43 பௌத்த சிதைவுச் சின்னங்கள் அகழ்ந்து அடையாளம் கண்டுள்ள இடங்களெனக் குறிப்பிடப்பட்டுள்ளது.

பௌத்த சிங்களவர்கள் இந்தச் சிதைந்த சின்னங்களைச் சூழ்ந்த காணிகளுக்கு உரிமைகோரி அவ்விடங்களில் தற்போதுள்ள முஸ்லிம்களை வெளியேற்றித் தாங்கள் குடியேற முயல்வது பலஸ்தீன முஸ்லிம்களை அவர்கள் காணிகளை விட்டு விரட்டியடிக்க இஸ்ரேலியர்கள் கையாண்ட கபட நாடகம் போல் தோன்றுகின்றது.

ஏற்கனவே நடைபெற்றுள்ள திட்டமிட்ட குடியேற்றம், கரும்புச்செய்கை, ஓட்டுக்கூட்டுத்தாபனச் சுவீகரிப்பு ஆகிய நடவடிக்கைகளால் பெருமளவு காணிகளைப் பறிகொடுத்துப் பரிதவிக்கும் முஸ்லிம்களுக்கு இந்த நவீன பௌத்த சின்னப் பரிபாலனைக் குடியேற்றம் பெரும் பதட்டத்தை ஏற்படுத்தியுள்ளது.

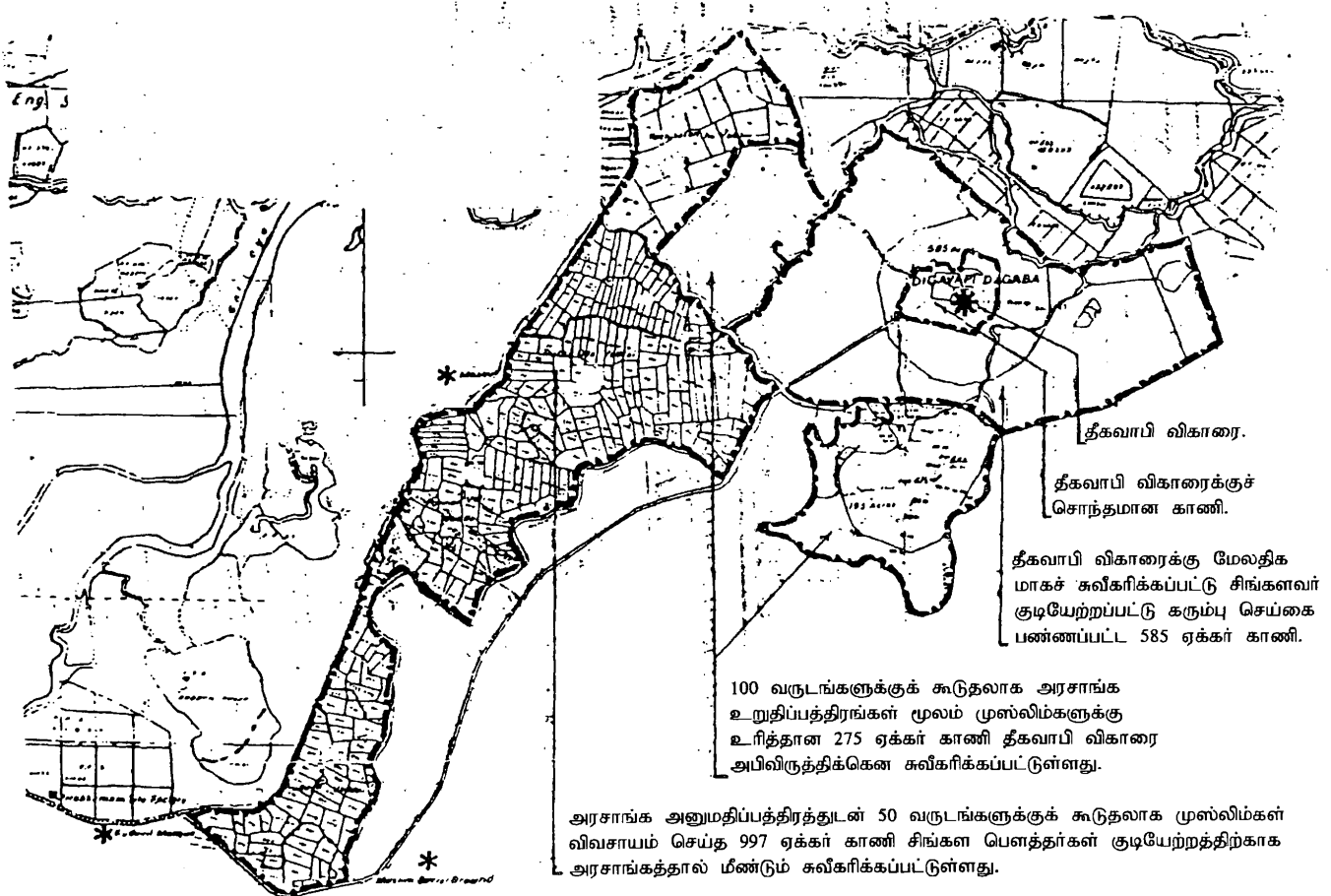
1940ஆம் ஆண்டுதான் பாழடைந்த தீகவாப்பி விகாரைக்கு பௌத்த பிக்கு ஒருவர் வந்தார். இவருக்குத் தானம் பொடுப்பதற்கு இங்கு சிங்களப் பௌத்தர்கள் எவரும் இருக்கவில்லை. இப்பகுதியில் விவசாயம் செய்த முஸ்லிம்களே இந்தச்சாதுவுக்குப் பல சௌகரியங்களைச் செய்தனர். தீகவாப்பி விகாரையைச் சுற்றியுள்ள தென்னைகளை நட்டவர்களும் முஸ்லிம்களே. திடீரென 1960ஆம் ஆண்டு சில சிங்களப் பௌத்தர்கள் விகாரையைச் சுற்றியுள்ள முஸ்லிம்களுக்குச் சொந்தமான வயல் நிலங்களை பௌத்தமத அலுவல்களுக்காகச் சுவீகரிக்க முற்பட்டனர்.



இந்த விஷயத்தில் பல பிரச்சினைகள் தலைதூக்கியதால், 1968ஆம் ஆண்டு முந்நாள் நில அளவை நாயகமான திரு. ரட்ணதுங்க அவர்கள் தலைமையில் ஒரு குழு நியமிக்கப்பட்டுச் சமரசத் தீர்வுக்கான அறிக்கை தயாரிக்கப்பட்டது. பல பௌத்த ஸ்தூபனங்களும், இயக்கங்களும் விடுத்த கோரிக்கைகளை அலசி ஆராய்ந்த குழுவின் சிபாரிசின் பேரில் 585 ஏக்கர் நிலம் பௌத்த மத கலாசார அபிவிருத்திக்காக முஸ்லிம்களிடமிருந்து சுவீகரிக்கப்பட்டது. எதிர்காலத்தில் முஸ்லிம்களின் காணிகள் சுவீகரிக்கப்படக்கூடாது என்ற நிபந்தனையின் பேரிலும் வாக்குறுதியிலுமே முஸ்லிம்கள் இந்த 585 ஏக்கரை விட்டு வெளியேறினர்.

இந்த 585 ஏக்கர் காணியில் இருபத்தைந்து ஆண்டுகளாக எதுவித பௌத்த மத கலாசார புனருத்தாரண வேலைகளும் நடைபெறவில்லை. அதற்கு மாறாக இக்காணியின் ஒருபகுதியில் முன்னாள் அரசாங்கத்தின் அம்பாரைத் தொகுதிப் பிரதிநிதியும், உதவி அமைச்சரும், அம்பாரை மாவட்ட அரசியல் அதிகாரியுமான திரு. சோமரத்தினாவின் சொந்தக்காரர்கள் தென்னிலங்கையிலிருந்து வரவழைத்து இங்கு குடியமர்த்தப்பட்டனர். தீகவாப்பி விகாரைக்கு வருமானம் பெறும் நோக்கத்தோடு கிட்டத்தட்ட 300 ஏக்கர் காணி குடிவகை தயாரிக்கும் தனியார் நிறுவனத்திற்குக் குத்தகைக்குக் கொடுக்கப்பட்டு, இங்கு கரும்புச்செய்கை செய்யப்பட்டு வந்தது. இங்கு உற்பத்தியாகும் கரும்புகள் விஷேட ஏற்பாட்டின்படி ஹிங்குராணையிலுள்ள அரசாங்க சீனிக் கூட்டுத்தாபனத்தில் பிழியப்பட்டு மதுரபானங்கள், மதுபானங்கள் உற்பத்திக்கும் மற்றும் பாவனைக்கும் உபயோகப்படுத்தப்பட்டு வந்தன.

பௌத்த மதத்தின் பெயரில் முஸ்லிம்களிடமிருந்து அபகரிக்கப்பட்ட காணிகளில் நடவடிக்கை இவ்வாறு நடை முறைப் படுத்தப்பட்டிருக்கும் வேளையில் பகிரங்கமாக ஏற்றுக்கொண்ட நிபந்தனைகளை உதாசீனம் செய்துவிட்டு, கொடுத்த வாக்குறுதிக்கு முற்றும் மாறாக மீண்டும் ஆயிரத்துக்கு அதிகமான ஏக்கர் விஸ்தீரணமுள்ள முஸ்லிம்கள் விவசாயம் செய்யும் காணிகளைத் தீகவாபி பகுதியில் கொச்சிக்காய்லந்து, திராய்ஓடை, பொன்னன்வெளி, குடுவில் வட்டை ஆகிய இடங்களில் அபகரிக்கப்பட்டது.



சட்டத்துக்கும், நியாயத்துக்கும் எந்தவிதமதிப்பும் கொடுக்காமல் அம்பாரை அரசாங்க அதிபர் பெரிய விசாரக் கண்டத்தில் உள்ள 185 ஏக்கர் வேளாண்மைப் பயிர்களை புள்டோசரைக் கொண்டு ஒதுக்கித் தள்ளிவிட்டார். இக்காணிகளையாவும் முஸ்லிம்களுக்கு அரசாங்க உறுதி மூலம் உருத்தானவை என்பது குறிப்பிடத்தக்கது.

கல்லோயா அபிவிருத்திச் சபையின் வாரிசாக வந்த ஆற்றுப் பள்ளத்தாக்குகள் அபிவிருத்திச் சபை, ஹிங்குராணையிலும், கந்தளாயிலுமுள்ள இலங்கை சீனிக் கூட்டுத்தாபனம், கைத்தொழில் அமைச்சின் கீழுள்ள இறக்காமம் ஓட்டுத்தொழிற்சாலை என்பவை எல்.இ.ஓ. அனுமதிப்பத்திரங்களோடு முஸ்லிம்கள் அபிவிருத்தி செய்து பயிரிட்ட செழிப்பான வயல் நிலங்களைப் பறித்தெடுத்து அவர்களுக்கு நஷ்டடடோ, வேறு மாற்று நிலமோ வழங்காது அவர்களை நடுத்தெருவில் நிற்கவைத்தன. கிழக்கு மாகாணத்தில் இவ்வாறு எல்.இ.ஓ. அனுமதிப்பத்திரங்களோடு 80,000 ஏக்கருக்கு மேற்பட்ட காணிகளை வைத்திருந்த முஸ்லிம் மக்கள் அவற்றிலிருந்து விரட்டியடிக்கப்பட்டுள்ளார்கள்.

சுதந்திரம் பெற்ற காலந்தொட்டு அடுத்தடுத்துப் பதவிக்கு வந்த அரசாங்கங்கள், பாலஸ்தீனத்தில் யூதர்கள் அரபுமக்களை அவர்களின் நிலங்களிலிருந்தும் வீடுகளிலிருந்தும் விரட்டியடிப்பதற்குக் கையாண்ட கொள்ளைகளையே கையாண்டன.



## 11. சிங்கள ஆட்சியாளரினால் கிழக்கிலங்கை முஸ்லிம்களுக்கு இழைக்கப்பட்ட அநியாயங்கள்

ஸ்ரீலங்கா சுதந்திரக்கட்சி ஆட்சிக்காலத்தில் கிழக்கு மாகாண அரசியற் பிரதிநிதித்துவத்திற்கான பாராளுமன்றத் தொகுதி எல்லைகள் நிர்ணயிக்கப்பட்டபோது இருந்த தமிழ் முஸ்லிம் பாராளுமன்ற உறுப்பினர்களால் தமிழர்களுக்கும் முஸ்லிம்களுக்கும் நியாயப்படி சேரவேண்டிய பெரும்பகுதி காணி நிலம் சிங்களவர் தொகுதிகளாக மாற்றப்பட்டு அபகரிக்கப்பட்டதைத் தடுத்து நிறுத்த முடியவில்லை.

திருகோணமலை மாவட்டத்தில் உள்ள 1,016 சதுரமைல் நிலப்பரப்பில் 70 சதவீதமான 700 சதுரமைல் காணியை சேருவதைத் தொகுதியாகவும், அம்பாறை மாவட்டத்தில் உள்ள 1,725 சதுரமைல் நிரப்பில் 50.7 சதவீதமான 900 சதுரமைல் காணியை அம்பாறைத் தொகுதியாகவும் சிங்களவர் அபகரித்துக் கொண்டனர்.

தமிழ் பேசும் மக்களான தமிழர்களினதும், முஸ்லிம்களினதும் பாரம்பரிய வசிப்பிடமும் சுதந்திரமான தொழில்துறைகளை உள்ளடக்கிய பிரதேசமுமான கிழக்கு மாகாணத்தில் இருந்து சிங்களவர் ஏறக்குறைய 1600 சதுரமைல், முழுமாகாணத்தின் மொத்த நிலப்பரப்பான 3,837 சதுரமைல் நிலப்பரப்பில் ஏறக்குறைய 42 சதவீதமான பொன்விளையும் பூமியை அபகரித்துக் கொண்டதுமல்லாமல் ஆதிக்கம் செலுத்துகின்றனர். இந்த அநியாயத்தை தடுத்து நிறுத்த யு.என்.பீ, எஸ்.எல்.எப்.பீ ஆட்சியை ஆதரித்த கிழக்கு மாகாண தமிழ் முஸ்லிம் பிரதிநிதிகளால் முடியவில்லை.

புதிதாகக் குடியேறிய சிங்களவரின் நலனுக்காகவே அம்பாறைத் தொகுதி ஏற்படுத்தப்பட்டது. நிருவாக மாவட்ட எல்லைகள் பிரிக்கப்பட்டபோது முஸ்லிம் பெரும்பான்மையைத் திட்டமிட்டுச் சிதறடிக்கும் நோக்கத்தோடு மோணறாகலை மாவட்ட பிந்தனைப்பத்து அம்பாறை மாவட்டத்தோடு இணைக்கப்பட்டது. அப்படிப் பிரிக்கப்பட்டும் கூட அம்பாறை மாவட்டத்தில் 80 சதவீதத்துக்கும் கூடுதலான தமிழர்களும் முஸ்லிம்களும் கிழக்குக் கரையோரப் பகுதியில்தான் வாழ்ந்து வந்தனர். இவர்கள் நலனில் எதுவித அக்கறையும் இல்லாமல் குடியேற்றப் புதிய நகரமான அம்பாரையிலேயே மாவட்ட நிருவாகக் கச்சேரி அமைக்கப்பட்டது.

அம்பாறை மாவட்டத்திற்கு அன்று 3 ஐ.தே.க. முஸ்லிம் பிரதிநிதிகளும், ஒரு தமிழ்ப் பிரதிநிதியும், ஒரு சிங்களப் பிரதிநிதியும் மாவட்டத்தில் 80 சதவீதம் தமிழ் பேசும் மக்களாகிய முஸ்லிம்களுக்கும் தமிழருக்கும் இருந்தது. ஆனால் 20 சதவிகித பிரதிநிதித்துவத்தைக் கொண்டு சிங்களவர் நீதி நியாயத்திற்கெல்லாம் முற்றும் முரணாக முஸ்லிம் தமிழ்ப் பெரும்பான்மையினரின் உரிமைகளைச் சூறையாடினர். 80 சதவிகித பிரதிநிதித்துவத்தைக் கொண்டு சட்டப்படி அமுலாக்க வேண்டியதைக்கூட அன்றைய ஐக்கிய தேசியக் கட்சி, ஸ்ரீலங்கா சுதந்திரக் கட்சி முஸ்லிம் தமிழ் பிரதிநிதிகளால் முடியவில்லை.

ஐ.தே.கட்சியின் தார்மீக ஆட்சிக்காலத்தில் கிழக்கு மாகாணத்திற்கான பாராளுமன்ற பிரதிநிதித்துவத்தில் ஐந்துபேர் (5) தமிழர். இன்னும் ஐந்துபேர் (5) முஸ்லிம்கள், இருவர் மட்டுமே சிங்களவர். விகிதாசார அடிப்படையில் தமிழ் பேசும் மக்களாகிய தமிழர் முஸ்லிம்கள் 83.3 சதவிகிதம், சிங்களவர் 16.7 சதவிகிதம். தமிழ் பிரதிநிதிகள் இருவர் கபினட் மந்திரிகள், ஒருவர் மாவட்ட மந்திரி. முஸ்லிம் பிரதிநிதிகளில் ஒருவர் பிரதி அமைச்சர், இன்னும் இருவர் மாவட்ட மந்திரிகள். சிங்களவர் பிரதிநிதிகளில் அம்பாறைத் தொகுதிப் பிரதிநிதி அந்த மாவட்ட மந்திரியாகவும் நியமிக்கப்பட்டிருந்தார்.

ஐக்கிய தேசியக் கட்சியால் கொடுக்கப்பட்டிருந்த நியமனங்களை வெளிப்படையாகப் பார்க்கும்போது இனரீதியாக அரசியல் அதிகாரங்கள் கிழக்கு மாகாணத் தமிழருக்கும், முஸ்லிம்களுக்குமே கூடுதலாகக் கொடுக்கப்பட்டிருந்தது. ஆனால் இந்த தமிழ், முஸ்லிம்

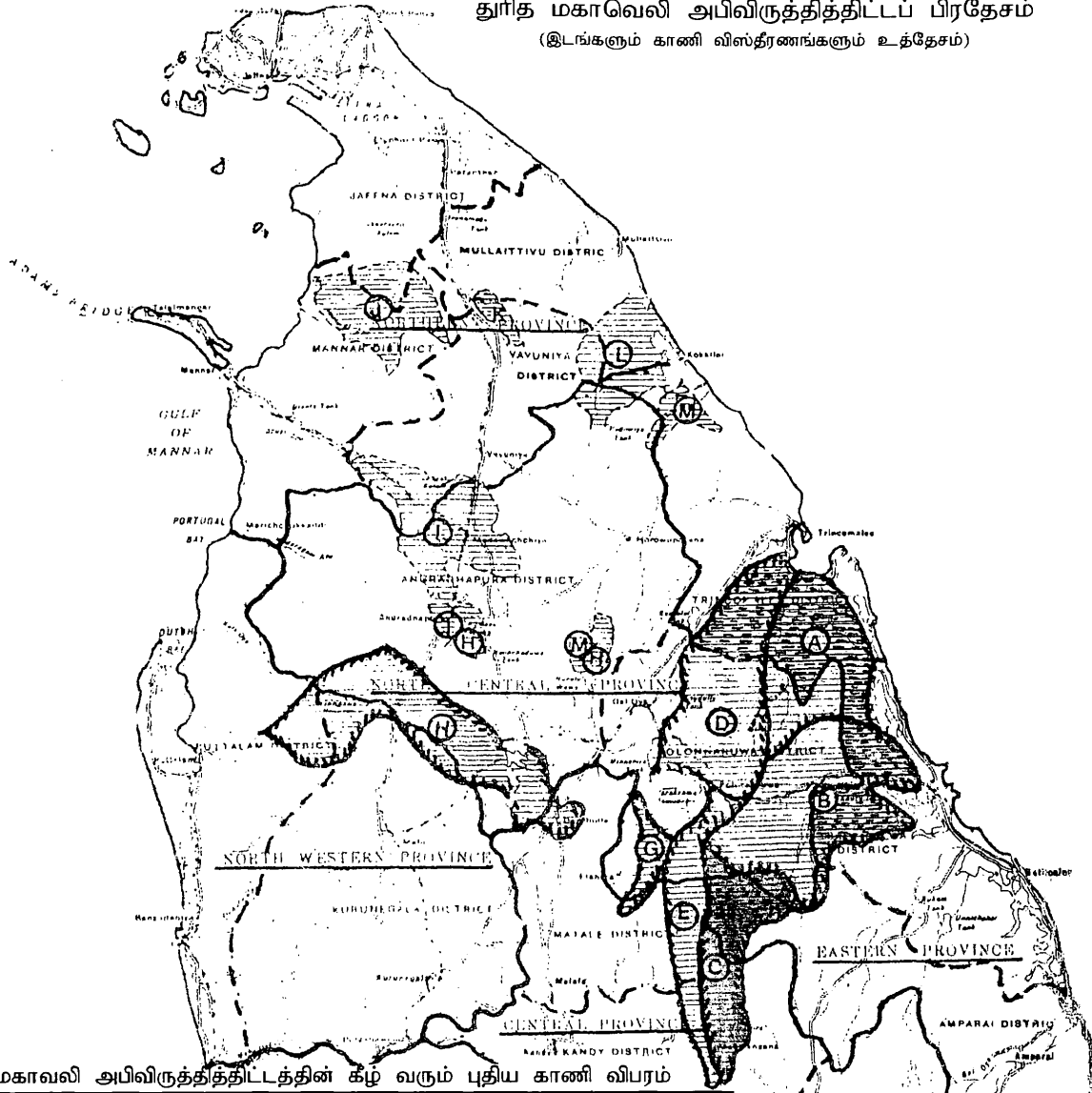
கபினட் அமைச்சர்கள் பிரதியமைச்சர்கள் மாவட்ட மந்திரி ஆகியோரால் கிழக்கு மாகாணத் தமிழ் பேசும் மக்களின் உரிமைகளை ஓரளவுக்கேனும் பாதுகாக்க முடியவில்லை.

தமிழ் பேசும் மக்கள் பெரும்பான்மையாக வாழும் கல்முனை, சம்மாந்துறை, பொத்துவில் தொகுதிகளை உள்ளடக்கிய ஒரு நிருவாக மாவட்டம் ஏற்படுத்தக் கிழக்கிலங்கை ஐக்கிய தேசியக் கட்சி தமிழ் முஸ்லிம் பிரதிநிதிகள் எடுத்த முயற்சி அம்பாரைத் தொகுதியின் ஐக்கிய தேசியச் சிங்களப் பிரதிநிதித்துவத்திற்கும் 83 சதவிகித தமிழ், முஸ்லிம் பிரதிநிதித்துவத்திற்கும் ஐக்கிய தேசியக் கட்சியின் தார்மீக ஆட்சியில் எவ்வளவு மதிப்புக் கொடுக்கப்பட்டது என்பதற்கு ஒரு நல்ல எடுத்துக்காட்டு.

துரித மகாவலி அபிவிருத்தித் திட்டத்தின் கீழ் கிழக்கு மாகாண எல்லைக்குள் வரும் காணியின் விஸ்தீரணம் ஏறக்குறைய 160,000 ஏக்கர், அதாவது 45,000 காணித்துண்டுகள். இக்காணியில் சிறுபான்மை இனத்தவர்களுக்கு ஒதுக்கப்பட்டுள்ள 26,000 காணித்துண்டுகளைவிட மேலதிகமான 19,000 காணித்துண்டுகளில் ஏறக்குறைய 100,000 சிங்களவர்கள் புதிதாகக் குடியேறுவார்கள். தமிழருக்கு ஒதுக்கப்பட்டுள்ள 18,500 காணித்துண்டுகளில் ஏறக்குறைய 30,000 இந்திய வம்சாவழித் தமிழர்களும் 50,000 வெளிமாகாண இலங்கைத் தமிழர்களும் குடியேறுவர். முஸ்லிம்களுக்கு ஒதுக்கப்பட்டுள்ள 7,600 காணித்துண்டுகளில் விவசாயத்தைத் தொழிலாகக் கொண்ட 38,000 கிழக்கு மாகாண முஸ்லிம்கள் மட்டுமே குடியேறுவது சாத்தியம்.

பொத்துவில் பகுதியில் விரைவில் நடைமுறைக்கு வரவிருக்கும் ஹெட ஓயா போன்ற திட்டமும் செயற்படத் தொடங்கியதும், கல்ஓயா, கந்தளாய் அபிவிருத்தித் திட்டங்களால் ஏற்பட்ட மாற்றங்கள் போல் கிழக்கு மாகாணச் சனத்தொகையில் கணிசமான மாற்றங்கள் ஏற்படுவது தவிர்க்க முடியாதது. கிழக்கு மாகாணத்தின் இன விகிதாசாரம் விரைவில் ஏறக்குறைய சிங்களவர் 55 சதவீதம் தமிழர் 30 சதவிகிதம், முஸ்லிம்கள் 15 சதவிகிதம் என்ற நிலையில் மாற்றம் ஏற்படும். இப்படியான நிலையில் கிழக்கு மாகாணத்துக்கு ஒரு தனிமாகாண சபை அமைத்துத் தேர்தல் நடைபெறும் போது முடிவு இப்போதைக்கு இருப்பதைவிட முற்றும் மாறுபட்டதாகவே அமையும். ஐ.தே.க., ஸ்ரீ.ல.ச.க., தமிழ் முஸ்லிம் அரசியற் கட்சிகள், சுயெட்சைக்குழுக்கள் எல்லாம் தேர்தலில் போட்டியிடும் வாய்ப்புண்டு. மற்ற இனத்தவர்களை விட முஸ்லிம்களே வழக்கம்போல் எல்லாக் கட்சிகளிலும் போட்டியிடுவார்கள். 15 சதவிகித வாக்குகள் சில்லாங் கொட்டை சிதறுவது போல் சிதறி விரைவில் முஸ்லிம்கள் கிழக்கு மாகாணத்தில் அரசியல் பலம் அற்றவர்களாகப் போவது தவிர்க்க முடியாததாகிவிடும். ஆகவே கிழக்கு மாகாணத்தில் ஒரு தனிமாகாண சபை ஏற்பட்டு முஸ்லிம்களின் 1981ஆம் ஆண்டின் 33 சதவிகிதாசாரத்தையோ அல்லது ஒன்றிணைந்த அரசியற் பலத்தையோ சந்தர்ப்பத்துக்கு ஏற்றவாறு உபயோகித்து முஸ்லிம்கள் சுதந்திரமாகப் பாதுகாப்போடு வாழமுடியும் என்பது எதிர்காலத்தில் நடைமுறைக்குச் சாத்தியமற்ற வெறும் கற்பனை.

தூரித மகாவலி அபிவிருத்தித்திட்டப் பிரதேசம்  
(இடங்களும் காணி விஸ்தரணங்களும் உத்தேசம்)



தூரித மகாவலி அபிவிருத்தித்திட்டத்தின் கீழ் வரும் புதிய காணி விபரம்

|              | அம்பாரை மட்டக்களப்பு திருகோணமலை கிழக்கு மாவட்டம் |                                   | மாவட்டம் மாவட்டம் மாகாணம்         |                                   |
|--------------|--|-----------------------------------|-----------------------------------|-----------------------------------|
| பிரிவு A     | 90,000 ஏக்கர்<br>14,300 கா.துண்டு                | -                                 | 10,000 ஏக்கர்<br>1,587 கா.துண்டு  | 40,000 ஏக்கர்<br>6,349 கா.துண்டு  |
| பிரிவு B     | 120,000 ஏக்கர்<br>37,483 கா.துண்டு               | 4,000 ஏக்கர்<br>1,250 கா.துண்டு   | 65,000 ஏக்கர்<br>20,312 கா.துண்டு | -                                 |
| பிரிவு C     | 60,000 ஏக்கர்<br>22,000 கா.துண்டு                | 25,000 ஏக்கர்<br>9,259 கா.துண்டு  | -                                 | 25,000 ஏக்கர்<br>9,259 கா.துண்டு  |
| பிரிவு D     | 40,000 ஏக்கர்<br>14,800 கா.துண்டு                | -                                 | -                                 | 15,000 ஏக்கர்<br>5,555 கா.துண்டு  |
| பிரிவு E     | NIL  | -                                 | -                                 | -                                 |
| பிரிவு F     | NIL  | -                                 | -                                 | -                                 |
| பிரிவு G     | 10,000 ஏக்கர்<br>2,900 கா.துண்டு                 | -                                 | -                                 | -                                 |
| பிரிவு H     | 70,000 ஏக்கர்<br>10,000 கா.துண்டு                | -                                 | -                                 | -                                 |
| மொத்தம்      | 390,000 ஏக்கர்<br>101,483 கா.துண்டு              | 29,000 ஏக்கர்<br>10,509 கா.துண்டு | 75,000 ஏக்கர்<br>21,899 கா.துண்டு | 55,000 ஏக்கர்<br>11,904 கா.துண்டு |
| காணி %       | 100%   | 7.44%                             | 19.23%                            | 14.10%                            |
| காணித்துண்டு | 100%   | 10.35%                            | 21.58%                            | 11.73%                            |

குறிப்பு:

மொத்த காணி விஸ்தரணம் - பிரிவு A,B,C,D,G,H

மொத்த காணி விஸ்தரணம் கிழக்கு மாகாணத்தில்

மொத்த காணி விஸ்தரணம் கிழக்கு மாகாணத்திற்கு வெளியே

390,000 ஏக்கர் 101,483 காணித்துண்டு

159,000 ஏக்கர் 44,312 காணித்துண்டு

231,000 ஏக்கர் 57,171 காணித்துண்டு

59.23% 56.33%

## 12. கிழக்கு முஸ்லிம் அரசியலில் உடனடி மாற்றம் அவசியம்

1931ம் ஆண்டு நடைபெற்ற சட்டசபைத் தேர்தலில் நேரடியான மக்கள் வாக்களிப்பின் மூலம் தெரிவு செய்யப்பட்ட முதல் முஸ்லிம் பாராளுமன்றப் பிரதிநிதியாக சேர் மாக்கான் மாக்காரே தெரிவு செய்யப்பட்டார். இவர் தெரிவுசெய்யப்பட்டது மட்டக்களப்பு தெற்கு தொகுதியாகும். மட்டக்களப்புத் தெற்குத் தொகுதி என்றால் காத்தான்குடி, கல்முனை, சம்மாந்துறை, அக்கரைப்பற்று, பொத்துவில் பகுதிகளை உள்ளடக்கிய பிரதேசமாகும்.

அன்று 1931 இல் தொகுதி ரீதியான தேர்தல் நடைபெற்றபோது இலங்கையில் மூன்று தொகுதிகளில் முஸ்லிம்களின் வாக்குப்பலத்தினால் பாராளுமன்றத்திற்கு பிரதிநிதிகளை அனுப்பக்கூடிய வாய்ப்பு இருந்தது. மட்டக்களப்புத் தெற்கு, புத்தளம், மத்திய கொழும்பு ஆகியன அத்தொகுதிகளாகும். ஆனால் தேர்தல் முடிவின்படி மட்டக்களப்புத் தெற்குத் தொகுதியில் மாத்திரம்தான் ஒரு முஸ்லிம் பிரதிநிதி தெரிவானார். முதன்முதலில் மக்களால் தெரிவு செய்யப்பட்ட முஸ்லிம் சட்டசபைப் பிரதிநிதி கிழக்கு மாகாணத்திலிருந்தே தெரிவு செய்யப்பட்டார் என்பது மிகவும் முக்கியமாகிறது.

பின்வந்த தொகுதி மாற்றங்களின்படி முஸ்லிம் பாராளுமன்றப் பிரதிநிதிகள் இலங்கையில் தெரிவு செய்யப்படக்கூடிய வாய்ப்பு பல தொகுதிகளுக்கு ஏற்படுத்தப்பட்டது. முஸ்லிம் பாராளுமன்றப் பிரதிநிதித்துவத்திற்கு தொகுதிகளாக அடையாளம் காணப்பட்டவை கல்முனை, சம்மாந்துறை, பொத்துவில், புத்தளம், முதுார், மன்னார், கொழும்பு, பேருவலை, அக்குரணை தொகுதிகள் என்பதுதான். புத்தளம் தொகுதியைத் தவிர ஏனைய தொகுதிகள் அம்பாறை மாவட்டத்தைச் சேர்ந்த கல்முனை, சம்மாந்துறை, பொத்துவில், தொகுதிகள்தான். மற்றவை பல அங்கத்தவர் தொகுதிகளாகத்தான் அடையாளம் காணப்பட்டன.

இத்தொகுதிவாரி பாராளுமன்றப் பிரதிநிதித்துவத்தின் ஊடாக கிழக்கில் இருந்து தெரிவு செய்யப்பட்ட பாராளுமன்றப் பிரதிநிதிகளின் தலைமையாக தென்னிலங்கைத் தலைமையே விடாப்பிடியாகச் செயற்பட்டது. அத்துடன், கிழக்கிலிருந்து இத்தொகுதிகளில் பாராளுமன்றத் தேர்தலில் போட்டியிடுவதற்கு தென்னிலங்கையைச் சேர்ந்த சேர். றாசிக் பரீட், பதியுத்தீன் ம. மூத் போன்றவர்கள் முன்வந்தார்கள். 1931 ஆம் ஆண்டு முதல் முதலில் சட்டசபைக்கு மட்டக்களப்புத் தெற்குத் தொகுதியிலிருந்து தெரிவான சேர் மாக்கான் மாக்காரும் தென்னிலங்கையைச் சேர்ந்தவராகவே இருந்தார்.

இந்த வரலாற்றை நினைவுகூர வேண்டிய அவசியம் இன்று மீண்டும் ஏற்பட்டுள்ளது. இலங்கை முஸ்லிம்களின் மூன்றில் ஒரு பகுதியினர்தான் கிழக்கில் வாழ்கின்றனர். மூன்றில் இரண்டு பகுதியினர் தென்னிலங்கையிலும் வடமாகாணம் முழுவதிலும் சிதறி வாழ்கின்றனர். மூன்றில் ஒரு பகுதியினராகவுள்ள கிழக்கு முஸ்லிம்களிடம் உள்ள அரசியல் பலம், அவர்களின் வரலாற்று வாழ்விடம், புவியியல் அமைப்பு சார்ந்த சனத்தொகைச் செறிவேயாகும். அன்றிலிருந்து இன்றுவரை தனித்துவமாக முஸ்லிம் அரசியல் பிரதிநிதித்துவத்தை கட்டிக் காத்து வருகின்றவர்கள் கிழக்கு முஸ்லிம்களே.

இந்த நிலையில் தனித்துவமான முஸ்லிம் பாராளுமன்றப் பிரதிநிதித்துவத்தை தென்னிலங்கையில் எண்ணிக்கூடப் பார்க்கமுடியாது. தென்னிலங்கையில் இருந்து தெரிவு செய்யப்பட்ட அனைத்து முஸ்லிம் பாராளுமன்றப் பிரதிநிதிகளும் சிங்கள மக்களின் பக்கபலத்தினால் தெரிவு செய்யப்பட்டவர்களேயாவர். விகிதாசாரத் தேர்தலின் அடிப்படையில் பார்த்தால் கொழும்பு, புத்தளம், கண்டி மாவட்டங்களில் வாழும் அனைத்து முஸ்லிம்களும் ஒன்றிணைந்து தனித்துவமான முஸ்லிம் பாராளுமன்றப் பிரதிநிதித்துவத்திற்காக வாக்களித்தால் இம்மாவட்டங்களிலிருந்து முஸ்லிம்களால் தெரிவு செய்யப்படும் பிரதிநிதித்துவம் கிடைப்பதற்கு வாய்ப்புள்ளது. ஆனால் கடந்த பல பொதுத்தேர்தல்கள் முடிவுகளின் படி இம்மாவட்டங்களில் வாழும் முஸ்லிம்களில்

பெரும்பான்மையானோர் ஐக்கிய தேசியக் கட்சி, ஸ்ரீலங்கா சுதந்திரக்கட்சி ஆகிய தேசியக் கட்சிகளை ஆதரிப்பதிலேயே ஆர்வம் கொண்டிருக்கின்றனர்.

ஸ்ரீலங்கா முஸ்லிம் காங்கிரஸ் 2004ஆம் ஆண்டுப் பொதுத் தேர்தலுடன் ஆறு பொதுத் தேர்தலை சந்தித்துள்ளது. இந்த ஆறு பொதுத்தேர்தலிலும் கூட ஸ்ரீ லங்கா முஸ்லிம் காங்கிரஸ் தென்னிலங்கையில் ஒரு பாராளுமன்றப் பிரதிநிதித்துவத்தைக்கூடப் பெறமுடியவில்லை. கடந்த பொதுத்தேர்தலில் கண்டி மாவட்டத்தில் தேசிய ஐக்கிய முன்னணி சார்பாக போட்டியிட்ட முஸ்லிம் காங்கிரஸ் தேசிய தலைவர் ரவூப் ஹகீம் தெரிவு செய்யப்பட்டதும் நாம் சிந்தித்துப்பார்க்க வேண்டும்.

இலங்கை முஸ்லிம்களின் அரசியல், அபிலாஷைகள், அரசியல் தேவைகள், சூழலின் நெருக்கடிகள் போன்ற காரணிகளை மறுதலித்துவிட்டு அவர்களை ஒரு தனித்த அரசியல் அடையாளத்தின் கீழ் ஒரு போதுமே முன்னெடுக்க முடியாது என்பதுதான் யதார்த்தம்!

இலங்கை முஸ்லிம்களுடைய அரசியல் மட்டுமல்லாது பொருளாதார நடவடிக்கைகளிலும் இம்மக்களிடையே பலவாறான வேறுபாடுகள் காணப்படுகின்றன. கிழக்கு முஸ்லிம்கள் தனித்த போக்காகவும் தென்னிலங்கை முஸ்லிம்கள் வேறு போக்காகவுமே எப்போதும் தங்களுடைய இனத்துவ வாழ்வில் உள்ளனர். ஒட்டுமொத்தமாக இலங்கையில் ஒரு தனித்த இனமாக முஸ்லிம்கள் தங்கள் பொது அடையாளத்தின் மூலம் ஒன்றுபடும் அதே நேரம், இம்மக்களுடைய அரசியலை அதனுடைய நியாயமான கோரிக்கைகளை ஒரு பொதுத் தளத்தில் எப்போதுமே சந்திக்க வைக்க முடியாது இருந்திருப்பதை சுதந்திரத்திற்கு பின்னான இலங்கை முஸ்லிம்களின் அரசியல் வரலாற்றில் கண்டுவருகிறோம். 1989 ஸ்ரீ லங்கா முஸ்லிம் காங்கிரஸின் பாராளுமன்ற பிரவேசத்திற்கு முன் தென்னிலங்கை அரசியல் தலைமைகளே, இலங்கை முஸ்லிம்களின் ஏகபோக அரசியல் தலைமையாக அரசியல் நடாத்திக் கொண்டிருந்தன. இந்தத் தலைமை முஸ்லிம்களின் உணர்வுகளை முற்றாகப் பிரதிபலிக்கும் ஐக்கிய தேசியக் கட்சி, ஸ்ரீ லங்கா சுதந்திரக் கட்சி தலைமையாக இல்லாது விட்டாலும் கூட தென்னிலங்கை முஸ்லிம்களின் நலனில் அதிக அக்கறை கொண்டிருந்தது. இன்னொரு வகையில் சொல்வதானால் அத்தலைமைகளின் பூரண அக்கறை தென்னிலங்கை முஸ்லிம் நலன் சார்பானதாகவே இருந்தது.

### முஸ்லிம் காங்கிரஸின் தோற்றத்திற்கான வரலாறு

வரலாறு தந்த நெருக்கடியின் காரணமாக தென்னிலங்கை முஸ்லிம் அரசியல் தலைமைக்கும் கிழக்கு முஸ்லிம் மக்களுக்குமிடையே அடிப்படையான முரண்பாடுகள் ஏற்படத் தொடங்கின. ஐக்கிய தேசியக் கட்சி, ஸ்ரீ லங்கா சுதந்திரக் கட்சி தென்னிலங்கை முஸ்லிம் தலைமைகளால் வடகிழக்கு முஸ்லிம்களின் இனத்துவப் பாதுகாப்பிற்கு எவ்விதமாக காப்பீடுகளையோ தீர்வினையோ பெற்றுத்தர முடியாது என்பது உணரப்பட்டது, இவ்வுணர்தலின் பிரதிபலிப்பே ஸ்ரீ லங்கா முஸ்லிம் காங்கிரஸுக்கான வடகிழக்கு முஸ்லிம்களின் அங்கீகாரமாகும். அதாவது வடகிழக்கு முஸ்லிம்களின் அரசியல் பிரதிநிதித்துவத்திற்கான தலைமையுமாகும். இம்மக்களின் அரசியலை முதன்மைப்படுத்தும் வடகிழக்கு முஸ்லிம்களுக்கான அரசியல் ஸ்தாபனத்தின் தேவையாக அது வெளிப்பட்டது. சுதந்திரத்திற்குப் பின் வடகிழக்கு முஸ்லிம் பிரதேசங்களில் தங்கள் ஏகோபித்த அரசியல் ஸ்தீரணத்தை பெற்றிருந்த சிங்களத் தேசிய கட்சிகளின் தென்னிலங்கை சார் முஸ்லிம் தலைமையை முஸ்லிம் காங்கிரஸின் வருகையுடன் வடக்கு கிழக்கிலிருந்து பெருமளவு அகற்ற முடிந்தது என்பதை நாம் உணர்தல் வேண்டும்.

ஸ்ரீ லங்கா முஸ்லிம் காங்கிரஸ் தலைவரின் முதல் அரசியல் பிரவேசம் 1977 இல் கிழக்கிலங்கை முஸ்லிம் ஐக்கிய முன்னணியிலேயே ஆரம்பிக்கிறது. 1977 இல் நடைபெற்ற பாராளுமன்றத் தேர்தலில் தென்னிலங்கை அரசியல் தலைமையை எதிர்த்து

தமிழர் விடுதலைக் கூட்டணியுடன் இணைந்து கல்முனை, சம்மாந்துறை, மூதூர் போன்ற முஸ்லிம் தொகுதிகளில் இக்கிழக்கிலங்கை முஸ்லிம் ஐக்கிய முன்னணி தீவிரமாக பிரச்சாரத்தில் ஈடுபட்டது. முஸ்லிம் காங்கிரஸ் தலைவரே இப்பிரச்சாரத்தில் தீவிரப்பங்காற்றினார் என்பதை யாவரும் அறிவர். அதில் கிழக்கு முஸ்லிம்களுக்கு ஒரு அரசியல் தலைமைத்துவம் ஏற்படுத்தப்பட வேண்டும் என்பதே பிரதான தேர்தல் கோஷமாகவிருந்தது.

பின் 1981 இல் நடைபெற்ற மாவட்ட அபிவிருத்திச் சபைத் தேர்தல் வந்தவுடன் கிழக்கிலங்கை முஸ்லிம் ஐக்கிய முன்னணியில் இருந்தவர்கள் ஸ்ரீமாவுடன் ஐக்கியமாகிவிட அஷ்ரஃப் தனித்துவிடப்பட்டிருந்தார். ஆனால் அஷ்ரஃப் அவர்கள் தனித்து நின்று தமிழர் கூட்டணியுடன் - கிழக்கிலங்கை முஸ்லிம் ஐக்கிய முன்னணி கூட்டு வேட்பாளர் பட்டியலில் இடம்பெற வேண்டும் என்பதாகும். இக்கோரிக்கையை தமிழர் விடுதலைக் கூட்டணி நிராகரித்தது. இது அஷ்ரஃப் அவர்களை மிகவும் பாதித்தது. தென்னிலங்கை பேரினவாதக் கட்சிகள், வடக்கு கிழக்கு தமிழ்த் தலைமைகள் இரண்டையும் நம்பமுடியாது. கிழக்கு முஸ்லிம்களுக்கு உடனடியாக தனிக்கட்சி அமைக்கப் படவேண்டுமென்ற எண்ணமே மக்கள் மத்தியில் ஏற்பட்டது. அஷ்ரஃப் அவர்கள் இதனைக் காரிய சித்தமாக்கும் சுக்கானைப் பிடிக்கத் தொடங்கினார். அவரின் முதல் கோஷமே இப்படித்தான் இருந்தது. “கிழக்கில் பாதிக்கப்பட்ட முஸ்லிம்களுக்கு குரல் கொடுக்க ஆட்சி அதிகாரத்தில் எவருமில்லை.”

இதற்கு முன்பு இனப்பிரச்சினை விடயத்தில் அரசாங்கத்தால் கூட்டப்பட்ட சர்வகட்சி மாநாட்டு நடப்புகளை சற்றுப் பார்க்க வேண்டியது அவசியம். 1984 ஆம் ஆண்டு சர்வகட்சி மாநாடு ஜே.ஆர். ஜயவர்தனா அவர்களால் கூட்டப்பட்டது. முஸ்லிம்களின் இனப்பிரச்சினை விடயமாக இலங்கை முஸ்லிம் அமைப்புகளின் பிரதிநிதிகளாகப் பங்குபற்றுவதற்கு ஒரு பொது அமைப்பு ஏற்படுத்துப்பட்டது. ஆந்த அமைப்புத்தான் முஸ்லிம் கவுன்ஸில். இதுதான் 1984 இல் சர்வகட்சி மாநாட்டில் முஸ்லிம் தரப்பில் பங்குபற்றிய அமைப்பு. இக்குழுவில் எம்.சீ.எம். கலீல். சேர் ராசிக் பரீத், பதியுதீன் மஃமுத், ஏ. அஸீஸ், பாரிஸ்டர் ஹாசீம் கிழக்கிலங்கை முஸ்லிம்களின் பிரதிநிதியாக எம்.எச்.எம். அஷ்ரஃப் அவர்களும் கலந்து கொண்டார். சர்வகட்சி மாநாட்டின் இரண்டாம் நாளின் போதே தென்னிலங்கையைச் சேர்ந்தவர்கள் ஐக்கிய தேசியக் கட்சியின் பிரதிநிதியாகப் பேசத்தொடங்கி விட்டனர். இச்சர்வகட்சி மாநாட்டில் கிழக்கு முஸ்லிம்களின் இனப் பிரச்சினை தென்னிலங்கை முஸ்லிம்களின் தலைமையால் முடிமறைக்கப்பட்டது. பின்பு 1986 இல் கூட்டப்பட்ட சர்வகட்சி மாநாட்டு முஸ்லிம் பிரதிநிதிகள் குழுவில் அஷ்ரஃப் பங்குபற்றவில்லை.

ஸ்ரீ லங்கா முஸ்லிம் காங்கிரஸின் 6 ஆவது வருடாந்த மாநாட்டு அழைப்பிதழில் முஸ்லிம்களின் நீண்ட கால வேட்கை - கனவு! கிழக்கிலங்கை முஸ்லிம்களின் இலட்சியக் கனவு (தவிர்க்க முடியாத வரலாற்றுத் தேவை) ஸ்ரீலங்கா முஸ்லிம் காங்கிரஸ் என்றே குறிப்பிடப்பட்டுள்ளது.

1987 இல் மாகாணசபைத் தேர்தலில் முஸ்லிம் காங்கிரஸ் போட்டியிட்ட போது கிழக்கில் 17 மாகாணசபை உறுப்பினர்களும் தென்னிலங்கையில் 12 மாகாண சபை உறுப்பினர்களும் தெரிவுசெய்யப்பட்டனர். (ஸ்ரீ லங்கா சுதந்திரக் கட்சி இத்தேர்தலில் போட்டியிடவில்லை) ஆனாலும் பின்வந்த எந்த மாகாணசபைத் தேர்தலிலும் தென்னிலங்கையில் முஸ்லிம் காங்கிரசால் இப்படி வெற்றிபெற முடியாமல் போய்விட்டது. இதற்கான பிரதான காரணம் தென்னிலங்கை முஸ்லிம் மக்களின் அரசியல் தேவையும் உணர்வும், சூழலும் கிழக்கு முஸ்லிம்களிடமிருந்து மிக வேறுபட்டு நிற்பதேயாகும்.

தென்னிலங்கை முஸ்லிம்களினதும், கிழக்கு முஸ்லிம்களினதும் அரசியலுக்குமிடையே மிகப்பெரும் வேறுபாடு நிலவுகின்றது. இன்னொரு வகையில் சொல்வதானால் பெரும்பான்மையான விடயங்களில் இவ்விரு பிரதேச முஸ்லிம்களின் அரசியல்

உணர்வுகள், தேவைகள், எப்போதுமே எதிர்நிலை வகிக்கக்கூடியதாகவே உள்ளன. இது மிகத் தெளிவாக கிழக்கு முஸ்லிம்களுடைய அரசியல் கோரிக்கையில் தென்னிலங்கை முஸ்லிம்களால் நன்கு வெளிப்படுத்தப் படுகின்றது. கிழக்கு முஸ்லிம்களின் அரசியல் விடுதலைக்காக தோற்றம் பெற்ற ஸ்ரீ லங்கா முஸ்லிம் காங்கிரஸ் தனது பாராளுமன்ற அரசியல் சிந்தனைத் திசைமாற்றப் போக்கால் அதன் அரசியலை தென்னிலங்கைக்கும் வியாபித்ததன் காரணமாக கடந்த 26 வருடங்களில் அதனுடைய அரசியலில் கிழக்கு முஸ்லிம்களின் பாதுகாப்பு, காணிப்பிரச்சினை, மீழ்குடியேற்றம், அதிகாரப்பகிர்விற்கான அலகு ஆகியவற்றில் ஆக்கபூர்வமான கோரிக்கைகளை தீர்க்கமாக முன்வைத்து அக்கோரிக்கைகளை வென்றெடுக்க முடியாது போயிருப்பதையும் காண்கிறோம்.

கிழக்கு முஸ்லிம்களின் அரசியல் தலைமை கிழக்கு முஸ்லிம்களின் கோரிக்கைகளை வென்றெடுப்பதற்காக தனது அரசியலை கிழக்கிற்குள், முஸ்லிம் (சோனக) தேசத்திற்குள் மாத்திரமே முன்னெடுப்பதன் மூலம் தான் தங்களுடைய கோரிக்கைகளை வென்றெடுக்க முடியும்.

கிழக்கு முஸ்லிம்களுக்காக உருவாக்கப்பட்ட முஸ்லிம் காங்கிரஸ் தென்னிலங்கைக்குள்ளும் கால்வைத்ததன் மூலம் பெரும் அரசியல் சிக்கலை சந்திக்க வேண்டியிருக்கிறது. தென்னிலங்கை முஸ்லிம் அரசியல் தலைமைகள் கிழக்கு முஸ்லிம்களின் நியாயமான கோரிக்கைகளை உதாசீனம் செய்கின்றனர். இதனால்தான் கிழக்கு அரசியல் தலைமைக்கும், தென்னிலங்கை அரசியல் தலைமைக்குமிடையில் பனிப்போர் மூண்டது. அஷ்ரஃப் அவர்களின் மறைவிற்குச் சற்று முன்புகூட பெளஸி - அஷ்ரஃப் மோதல் தேசிய ரீதியாக வெடித்ததை நாம் காணக் கூடியதாக இருந்தது.

தென்னிலங்கை அரசியலில் கால் வைத்ததன் காரணமாக ஸ்ரீ லங்கா முஸ்லிம் காங்கிரஸ் கிழக்கு முஸ்லிம்களின் இனப்பிரச்சினை விடயத்தில் ஆக்கபூர்வமாகச் செயற்படமுடியாமல் போய்விட்டது. தென்னிலங்கையில் அது தமது அரசியல் கோரிக்கையை அடக்கியே வாசித்தது. இத்தவறை முஸ்லிம் காங்கிரஸ் விடாது போயிருந்தால் ஒருவேளை அக்கட்சி கிழக்கு முஸ்லிம்களின் இனப்பாதுகாப்பு விடயத்தில் ஆக்கபூர்வமாகப் பணியாற்றியிருக்க முடியும்.

ஸ்ரீ லங்கா முஸ்லிம் காங்கிரஸின் கொள்கை அடிப்படை நோக்கங்களிலிருந்து திசைமாறும் போக்கு, அதனுடைய பாராளுமன்ற சந்தர்ப்பவாத அரசியல் பிரவேசத்துடன் தொடங்கிவிடுகிறது. எக்கட்சியினை அது எதிர்த்ததோ, எந்த முஸ்லிம் பிரதிநிதிகளைக் கையாலாகாத பேசாமடந்தை என்றதோ அதைவிட மிக மோசமாக தென்னிலங்கை சந்தர்ப்பவாத அரசியலுடன் அது சமரசம் செய்து கொண்டது. ஸ்ரீ லங்கா முஸ்லிம் காங்கிரஸ் தென்னிலங்கை சார் தலைமையின் பண்புப்போக்கை படிப்படியாகப் பெறத்தொடங்கியது. ஸ்ரீ லங்கா முஸ்லிம் காங்கிரஸ் ஒரு இனவாத கட்சி என்றும் இன்றைய காலகட்டத்தில் அப்படியான ஒரு இனவாத அரசியல் கட்சி இலங்கை முஸ்லிம்களுக்கு உகந்ததல்ல என்றும் தலைவர் அஸ்ரப் பகிரங்கமாக விமர்சித்தார். இதனால் தேசிய ஐக்கிய முன்னணியாகவும், அமைச்சர் பதவியுமாகவும் ஸ்ரீ லங்கா முஸ்லிம் காங்கிரஸின் போக்குகள் திசை திரும்பின.

தமிழரசுக் கட்சி 1956, 1960 களில் ஐக்கிய தேசியக் கட்சியுடன் எப்படிக் கூட்டுச் சேர்ந்து தமிழ்த் தேசியவாதப் போராட்டத்தை வெறும் மக்களின் உணர்வுக் கோஷமாக முன்னெடுத்து வந்ததோ, எப்படி திருச் செல்வத்தை மந்திரியாக்கியதோ அதைப் போலவே 1994 இலும், 2001 இலும், 2004 இலும் முஸ்லிம் காங்கிரஸ் தலைமை நடந்து கொண்டிருக்கிறது. ஆனால் எப்போதும் தமிழரசுக் கட்சி வடக்கு கிழக்கிற்கு வெளியில் அதனுடைய பாராளுமன்ற அரசியலை முன்னெடுத்ததில்லை. அக்கட்சி தென்னிலங்கையிலுள்ள தமிழ் மக்களின் அரசியலை அவர்களே தீர்மானிப்பதற்கும் மலையகத் தமிழ் மக்களின் அரசியலை மலையகத் தமிழர்களே தீர்மானிப்பதற்கும்,

வழிவிட்டே தமிழ் தேசிய போராட்டத்தை வலியுறுத்தி வருகின்றது என்பதை கிழக்கு முஸ்லிம்கள் உணர்தல் வேண்டும்.

கிழக்கு முஸ்லிம்கள் வடமாகாண, தென்னிலங்கை முஸ்லிம்களிடம் தமது கருத்தினை மிகத்தெளிவாக முன்வைக்க வேண்டியவேளை வந்துள்ளது. கிழக்கு முஸ்லிம்களின் அரசியலையும் தென்னிலங்கை முஸ்லிம்களின் அரசியலையும் மிக வெளிப்படையாக வேறுபடுத்திப்பார்க்கவே அது நிர்ப்பந்திக்கிறது. மேலும் வடக்கு கிழக்கு முஸ்லிம்களுக்குள் இருக்கும் அரசியல் வேறுபாட்டினையும் புறக்கணிக்காது வடக்கு முஸ்லிம்களை அவர்களுடைய அரசியலை தீர்மானிக்கும் உரிமையினையும் அங்கீகரிக்கிறது. இப்போக்கினால் மட்டுமே முஸ்லிம்களுக்கான இனத்துவப் பாதுகாப்புத் தீர்வினைப் பெறமுடியும்.

அண்மையில் அனுராதபுரம், பலங்கொட, தம்புள்ள ஆகிய இடங்களில் முஸ்லிம் பள்ளிவாசல்கள் புனித இஸ்தலங்கள் தாக்கப்பட்டதையும் பொதுபலசேன (BBS), ஜாதிக ஹெல உருமய (JHU) ஆகிய சிங்கள பௌத்த கடும்போக்கு நிறுவனங்களின் முஸ்லிம்களுக்கும் இஸ்லத்திற்கும் விரோத நடவடிக்கைகளைக் கண்டித்து அனைத்துக் கடைகளையும் மூடி பகிரங்கமாக “ஹர்தால்” நடத்தி முஸ்லிம்களின் எதிர்ப்பைத் துணிச்சலுடன் நாட்டுக்கும் வெளி உலகுக்கும் தெரியப்படுத்தியவர்கள் கிழக்கு முஸ்லிம்கள்தான். தம்புள்ள ஜம்மா பள்ளியில் 2012 ஏப்ரல் 27 வெள்ளிக்கிழமை ஜம்மா தொழுகை நடைபெறுவதை தடை செய்தவர்களுக்கு எதிராக எந்தவிதச் சட்டநடவடிக்கையும் எடுக்கப்படவில்லை. கண்டி மாவட்டத்திலிருந்து ஐக்கிய தேசியக்கட்சி மூலம் தெரிவுசெய்யப்பட்டுள்ள ஸ்ரீலங்கா முஸ்லிம் காங்கிரஸ் தேசியத் தலைவர் இன்றைய அரசாங்கத்தின் நீதி அமைச்சர் என்பது குறிப்பிடத்தக்கது.

முஸ்லிம்களைத் தென்னிலங்கையிலும், வடமாநிலத்திலும் சூழ்ந்துள்ள இனவாத ஆபத்திலிருந்து காப்பாற்றவும், சுதந்திரமாகக் குரல் கொடுக்கவும் ஆண்டவனுக்கு அடுத்தபடியாக கிழக்கு முஸ்லிம்களால் மட்டும்தான் முடியும். மாறாக அனைத்து முஸ்லிம்களின் அரசியலையும் மந்திரிப்பதவிக்காகவும் பாராளுமன்ற நியமன அங்கத்துவத்திற்காகவும் ஒரு சட்டியில் போட்டுத்தான் சாம்பாராக ஆக்குவோம் என்றால் இலங்கையில் வாழும் எந்த முஸ்லிமுடைய உரிமையையும் பாதுகாக்க முடியாமல் போய்விடும்.



### 13. தமிழரும் முஸ்லிம்களும் ஒன்றுபட்டால்தான் உண்டுவாழ்வு

சிறுபான்மை மக்களின் உரிமைகளையும், பிரச்சினைகளையும் பெரும்பான்மையினர் தொடர்ந்து திட்டமிட்டுப் புறக்கணித்து வருவதே இலங்கையில் ஏற்பட்டுள்ள பயங்கரவாத நடவடிக்கைகளுக்கும் நாட்டுப் பிரிவினைப் போராட்டத்திற்கும் முக்கிய காரணங்களாகும்.

இலங்கையின் இனப்பிரச்சினைக்கும் அதனைத் தொடர்ந்து ஏற்பட்ட வன்செயல்களுக்கும் தீர்வுகாணும் அவசியத்தையும், இலங்கையில் வாழும் சகல இன மக்களின் பாதுகாப்பு, நல்வாழ்வு, ஆகியவற்றையும் கருத்தில் கொண்டு 29-07-1987 இல் இலங்கை-இந்திய உடன்படிக்கை ஏற்பட்டது.

இலங்கையின் ஐக்கியம், இறைமை, பிரதேச ஒருமைப்பாடு என்பனவற்றைப் பாதுகாக்கும் நோக்கத்தோடு சிங்களவர், தமிழர், முஸ்லிம்கள், பறங்கியர் ஆகிய பல இன மக்கள்வாழும் பல மொழி பேசும் ஒரு நாடாக இலங்கை ஏற்றுக் கொள்ளப்பட்டு ஒவ்வொரு இனமக்களும் அக்கறையோடு பேணிப் பாதுகாக்க வேண்டிய தனித்துவமான கலாசாரத்தையும், பண்பாட்டினையும், மொழியையும் கொண்டுள்ளவர்கள் என்பதும் அங்கீகரிக்கப்பட்டுள்ளன. வடக்கு கிழக்கு மாகாணங்கள் தமிழ் பேசும் மக்களின் வரலாற்று வசிப்பிடம் என்றும் இவர்கள் எக்காலத்திலும் மற்ற இன மக்களோடு இங்கு சேர்ந்து ஒற்றுமையாக வாழ்ந்து வந்திருக்கிறார்கள் என்பதும் ஏற்றுக்கொள்ளப்பட்டுள்ளன.

மாகாணசபைகள் ஏற்படுத்தல், மாகாணங்களை ஒன்றிணைத்தல், மாகாண சபைகளுக்கான தேர்தல்கள், கிழக்கு மாகாணத்தில் நடத்த வேண்டிய உத்தேச சர்வசன வாக்கெடுப்பு, அரசகரும மொழிச்சட்ட அமுலாக்கம் ஆகியவை சம்பந்தமான பிரேரணைகளை நடைமுறைப்படுத்த இலங்கைப் பாராளுமன்றத்தில் சட்டம் ஏற்படுத்த வெண்டும் என்றும் இலங்கை-இந்திய உடன்படிக்கையில் முக்கிமாகக் கூறப்பட்டுள்ளன.

ஐனாதிபதியின் பிரகடனத்தைத் தொடர்ந்து வடக்கு கிழக்கு மாகாணங்களின் தற்காலிக இணைப்பு 1988 செப்டம்பர் 7ஆம் திகதி அறிவிக்கப்பட்டது. செப்டம்பர் 19ஆம் திகதி ஒன்றிணைந்த வடகிழக்கு மாகாண சபைக்கான தேர்தல் அறிவிக்கப்பட்டு, ஒக்டோபர் 10ஆம் திகதி தேர்தல் ஆணையாளரால் நியமனப்பத்திரங்கள் ஏற்றுக்கொள்ளப்பட்டன. தேர்தல் 1988 நவம்பர் 19ஆம் திகதி நடைபெறும் என்றும் அறிவிக்கப்பட்டது.

போட்டியிட எவரும் முன்வராததால் வடமாகாணத்தில் தேர்தல் நடைபெறவில்லை. இங்கு அங்கத்தவர்கள் அனைவரும் மக்களால் தேர்ந்தெடுக்கப்படாமல், ஈ.பி.ஆர்.எல்.எப்., ஈ.என்.டி.எல்.எப்., டெலோ ஆகிய இயக்க உறுப்பினர்களும் வேறு சிலரும் அங்கத்தவர்களாக நியமிக்கப்பட்டனர். 1988 நவம்பர் 19ஆம் திகதி கிழக்கு மாகாணத்தில் நடந்த தேர்தலின்படி வடக்கு கிழக்கு மாகாண சபைக்கு அங்கத்தவர்கள் தெரிவு செய்யப்பட்டனர்

#### **வடகிழக்கு மாகாண சபை எதிர் கொண்ட முக்கிய பிரச்சினைகள்**

வடகிழக்கு மாகாண சபை 1988 டிசம்பர் தொடக்கம் 1990 மார்ச் மாத காலத்தில் அரசியல் யாப்பின் 13வது திருத்தத்தினால் மாகாணசபைகளுக்குப் பகிர்ந்தழிக்கப்பட்ட அதிகாரங்களை நடைமுறைப்படுத்துவதில் பல பிரச்சினைகளுக்கு முகங்கொடுக்க நேர்ந்தது. ஒன்றிணைந்த வடகிழக்கு மாகாணசபை அதன் 14மாத நிருவாகத்தில் பலதரப்பட்ட பிரச்சினைகளால் ஆட்சி நடத்த முடியாமல் தத்தளித்தது.

வடகிழக்கு மாகாணசபையின் அன்றைய முதலமைச்சராகவிருந்த வரதராஜப் பெறுமாள் 1990ம் ஆண்டு மார்ச்சு மாதம் முதலாம் திகதி நடந்த மாகாணசபையின் விஷேட கூட்டத்தில் ஐனாதிபதி பிரேமதாச அவர்களின் அரசாங்கத்திற்கு உடனடியாக நிறைவேற்றுவதற்காகச் சமர்ப்பிக்கப்பட்ட 19 அம்சக் கோரிக்கைகள் நிறைவேற்றப்படாமல்

காரணமாகத் தன்னிச்சையாக தமிழ் ஈழத் தனி நாட்டினைப் பிரகடனம் செய்தார். அதனைத் தொடர்ந்து வடகிழக்கு மாகாணசபை கலைக்கப்பட்டது.

பலத்த எதிர்ப்புக்கு மத்தியில் ஜனாதிபதிகளாகப் பதவி வகித்துவந்த ரணசிங்க பிரேமதாச, டி.பீ. விஜேதுங்க மற்றும் சந்திரிகா பண்டாரநாயகா குமாரணதுங்க ஆகியோர் பேச்சுவார்த்தை மூலம் ஒரு இணக்கப்பாட்டிற்கு வந்ததன் பின் வடக்கு கிழக்கு மாகாணங்களின் எதிர்காலம் பற்றி இறுதிமுடிவு எடுக்கமுடியும் என்ற நல்லெண்ணத்தின் பேரில் தற்காலிக ஒன்றிணைப்பை தொடர்ந்து நீடித்து வந்தனர்.

பின்பு 2006 ஒக்டோபர் 16, திங்கட்கழமை உச்ச நீதிமன்றத்தால் அரசாங்க வர்த்தமானியில் ஜனாதிபதியினால் அவசரகால நிலமையில் வெளியிடப்பட்ட பிரகடனத்தால் வடமாகாணமும் கிழக்குமாகாணமும் ஒன்றிணைக்கப்பட்டமை செல்லுபடியாகாது எனத்தீர்ப்பளிக்கப்பட்டது.

**ஒன்றிணைந்த வடகிழக்கு பிரிக்கப்பட்டதன்பின் கிழக்கு மாகாணத்தில் ஏற்பட்டுவரும் மாற்றங்கள்**

ஒன்றிணைந்த வடகிழக்கு பிரிக்கப்பட்டதன் பின் கிழக்கு மாகாணத்தை சிங்கள மயமாக்கும் திட்டம் மிகவும் தீவிரமாக நடைபெற்று வருகிறது.

இத்திட்டத்தின் குறிக்கோள் அதிவிரைவில் சிங்கள மக்களைக் கிழக்கு மாகாணத்தில் ஆக்கக்கூடிய இனத்தவராக்குவதுதான். இந்த மறைமுகமான திட்டம் திருகோணமலை மாவட்டத்தில் அரச உதவியோடுகூடிய திட்டமிட்ட சிங்களவர் குடியேற்றம், உல்லாசப் பிரயாணம், பௌத்தமத மறுமலர்ச்சி ஆகியவற்றினை நோக்கமாகக் கொண்ட அபிவிருத்தித் திட்டங்கள், அம்பாரை மாவட்டத்தில் அட்டாளைச்சேனைப் பிரதேச சபைப் பிரதேசத்தில் உள்ள ஒலுவில் துறைமுகம், தென்கிழக்குப் பல்கலைக்கழகம் உட்பட தீகவாபி பிரதேசத்தையும் உள்ளடக்கிய ஒரு பிரதேசசபையையும் செயலகத்தையும் புதிதாக ஏற்படுத்தி இப்பிரதேசத்தில் சிங்களவரைக் குடியேற்றல், தொப்பிகல (குடும்பிமலை) பிரதேசத்தில் விவசாயத்தை அடிப்படையாகக் கொண்ட அபிவிருத்தித் திட்டங்களை மட்டக்களப்பு மாவட்டத்தில் உடனடியாக ஆரம்பித்து சிங்களமக்கள் அதிகப்படியாக வரக்கூடிய குடிசன மாற்றத்துக்கான ஏற்பாடுகள் மிக மும்முரமாக நடைபெற்று வருகின்றன.

கிழக்கு மாகாண சிங்களமயமாக்கல் திட்டப்படி மாகாண நிருவாகம் இனரீதியாகப் பெரும் மாற்றமடைந்து வருகிறது. முன்னாள் திருகோணமலை அரசாங்க அதிபர்கள் கிழக்கு மாகாண முதற் செயலாளராகவும், பொதுநிர்வாகச் செயலாளராகவும் பதவியேற்றுள்ளனர். முன்னாள் மாத்தளை அரசாங்க அதிபர் மாகாண பொது நிர்வாகசேவை ஆணைக்குழுவின் செயலாளர். மேலும் கிழக்கு மாகாண ஆளுனர் போன்ற உயர் பதவிகளுக்கு பல முன்னாள் இராணுவ அதிகாரிகள் நியமிக்கப் பட்டிருக்கின்றனர். ஆனால் முஸ்லிம்கள் பெரும்பான்மையாகவுள்ள அம்பாரை, திருகோணமலை மாவட்டங்களுக்கு இற்றைவரை முஸ்லிம் மாவட்ட செயலாளர் எவரும் நியமிக்கப்படவில்லை. ஊவா மாகாணத்தில் ஒருபகுதியாகவிருந்த பிந்தனைப்பத்து சிங்களவர் ஒரு இலட்சம் பேர் கிழக்கு மாகாண அம்பாரை மாவட்டத்துடன் சேர்க்கப்பட்டுள்ளனர்.

மேற்படி நடவடிக்கைகளை தடுத்து நிறுத்த கிழக்கு மாகாண சபையிலுள்ள தமிழ் பேசும் அங்கத்தவர்களாலோ அல்லது கிழக்கு மாகாண அமைச்சர்களாலோ இயலாமலிருக்கிறது.

ஒன்றிணைந்த வடகிழக்குப் பிரிக்கப்பட்டபின் நடைபெற்ற கிழக்கு மாகாண சபைக்கான தேர்தலின் போது ஆகக்கூடுதலான பிரதிநிதிகளைத் தெரிவு செய்யும் இனத்தவர்களில் ஒருவர் கிழக்கு மாகாண முதலமைச்சராக நியமிக்கப்படுவார் என்ற வாக்குறுதி கொடுக்கப்பட்டது. 2008 மே மாதம் 10ஆம் திகதி நடந்த கிழக்கு மாகாணசபைக்கான

தேர்தலில் முஸ்லிம்கள் 17 அங்கத்தவர்களும், தமிழர் 11 அங்கத்தவர்களும், சிங்களவர் 7 அங்கத்தவர்களும் தெரிவு செய்யப்பட்டனர். ஆனால் கிழக்கு மாகாண சபைக்கு ஆக்கக்கூடுதலான அங்கத்தவர்களைத் தெரிவு செய்த முஸ்லிம் இனத்தைச் சேர்ந்த ஒருவருக்கு முதலமைச்சர் பதவி கொடுக்கப்படாமல் கிழக்கு மாகாண முஸ்லிம்கள் ஏமாற்றப்பட்டனர்

### கிழக்கு முஸ்லிம்களுடன் சில வார்த்தைகள்

இந்திய அரசாங்கத்தின் உறுதியான தலையீட்டினால் இலங்கை - இந்திய உடன்படிக்கையும் அரசியல் யாப்பின் 13வது திருத்தச் சட்டமும் ஏற்பட்டன. தமிழர்களின் பிரச்சினைக்கு ஒரு தீர்வாக தற்காலிகமாக ஒன்றிணைக்கப்பட்ட வடகிழக்கு மாகாண சபை ஏற்படுத்தப்பட்டது. மேலும் சாசனத்தின் 13வது திருத்தத்தில் குறிப்பிட்டிருக்கும் காணி உருமையும் பொலிஸ் அதிகாரங்களும் மாகாண சபைகளுக்கு கொடுக்கப்பட வேண்டும் என்பதே தமிழர்களின் கோரிக்கையாகும். இந்த நிலையில் கிழக்கு முஸ்லிம்கள் எவ்வாறு நடந்துகொள்வது? இதுதான் முஸ்லிம்கள் இன்று எதிர்நோக்கும் பிரச்சினைகள். இச் சூழலில் இது பற்றிய எமது நிலைப்பாட்டை நாம் இன்றைய அரசியல் அரங்குக்குள் உறுதியாக முன்வைக்க வேண்டியவர்களாகவுள்ளோம்.

### நல்லிணக்க நடவடிக்கைகள்

1964ல் திருகோணமலையில் தமிழரசிக் கட்சியின் 9வது மாநாட்டில் தலைவர் தந்தை செல்வநாயகம் அவர்கள் வடகிழக்கு அரசியல் அதிகாரம் தமிழ் முஸ்லிம் இனங்கடுக்கிடையே பகிர்ந்து கொள்ளப்பட வேண்டும்.

அதிகாரங்களை நியாயமான அடிப்படையில் தமிழர்களும் முஸ்லிம்களும் பகிர்ந்து கொள்வதற்கான நல்லிணக்க ஏற்பாட்டைச் செய்து கொள்வதற்கான முயற்சிகள் எம்மால் கடந்த காலங்களில் மேற்கொள்ளப்பட்டுள்ளன. இதன் பயனாக தமிழர் விடுதலைக் கூட்டணிக்கும் இலங்கை முஸ்லிம் கவுன்சிலுக்கும் 1987ம் ஆண்டு செப்டம்பர் மாதம் 16-17ம் திகதிகளில் சென்னையில் நடந்த பேச்சுவார்த்தையில் பெரும்பான்மையான விடயங்களில் இணக்கம் காணப்பட்டன.

முஸ்லிம்களின் நலன்குறித்துப் பேச்சுவார்த்தை நடத்த தமிழீழ விடுதலைப் புலிகளின் தலைமைப்பீடம் முஸ்லிம் ஐக்கய விடுதலை முன்னணிக்கு அழைப்பு விடுத்தது. தமிழீழ விடுதலைப் புலிகளின் தலைவர்களுடன் 1988 ஏப்ரல் 15ம், 16ம், 19ம் திகதிகளில் சென்னையில் மிகச் சினேகபூர்வமான பேச்சுவார்த்தைகள் நடத்தப்பட்டு 1988 ஏப்ரல் 21ம் திகதி ஒரு கூட்டறிக்கையும் வெளியிடப்பட்டது.

இதே சந்தர்ப்பத்தில் ஏனைய தமிழ் அமைப்புகளின் தலைவர்களும் எங்களைச் சந்தித்து முஸ்லிம்களுடன் தாங்கள் கொண்டுள்ள நட்புறவையும், இரு இனங்களும் இணக்கமாக நடந்து கொள்ளத் தாங்கள் கொண்டுள்ள விருப்பத்தையும் எங்களிடம் வெளிப்படையாகத் தெரிவித்தனர். இந்தப் பேச்சுவார்த்தைகள் யாவும் இலங்கை, இந்திய அரசாங்கங்களின் அனுசரணையுடனேயே நடைபெற்றன. தமிழர் விடுதலைக் கூட்டணியுடனும், தமிழீழ விடுதலைப் புலிகளுடனும், நடத்திய பேச்சுவார்த்தைகளின் பின் வெளியிடப்பட்ட கூட்டறிக்கைகள் தமிழ் முஸ்லிம் இன ஒற்றுமையினதும் நல்லிணக்கத்தினதும் சாசனங்களாக வரலாற்றில் உள்ளன.

முஸ்லிம்களின் தனித்துவத்தையும், நலன்களையும் பேணிப் பாதுகாப்பதற்கென வடக்கு கிழக்கு மாகாணங்களில் செயற்படுத்தக் கூடிய ஏற்பாடுகள் குறித்து முஸ்லிம் அமைப்புகளும் தமிழ் அமைப்புகளும் பின்வரும் விடயங்களில் கருத்தொருமைப்பாடு கண்டுள்ளன.

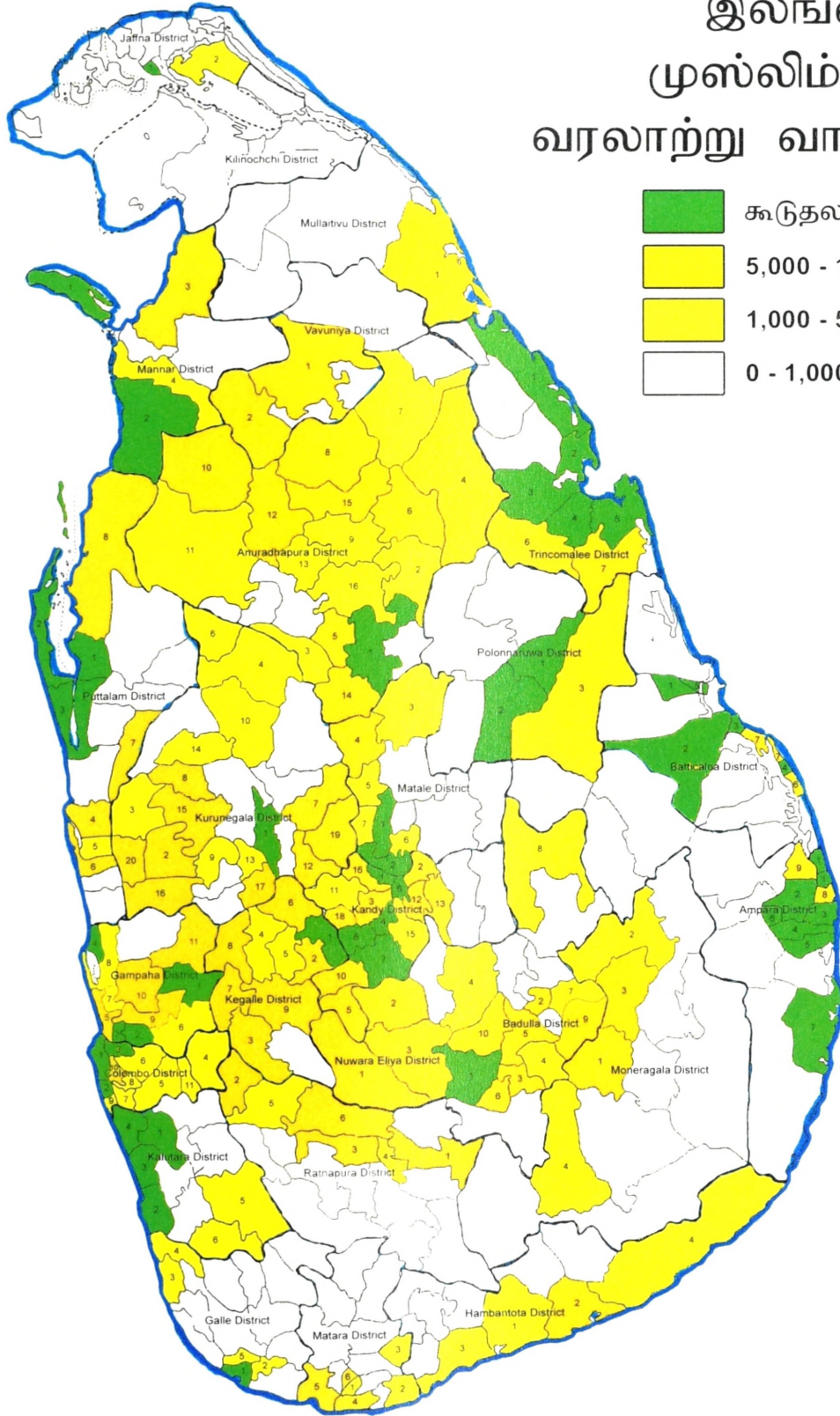
- முஸ்லிம்களின் தனியானதும் வேறுபட்டதுமான இன, மத, சலாச்சாரத் தனித்துவம் பேணிப்பாதுகாக்கப்படுதல்.

- தமிழ் பேசும் மக்களின் வரலாற்று வசிப்பிடமென அங்கீகரிக்கப்பட்டுள்ள வடக்கு கிழக்கு மாநிலத்தில் முஸ்லிம்களது வரலாற்று வசிப்பிடங்கள் முஸ்லிம் இனத்தவரின் சனத்தொகைக்கேற்ப காணி நிலங்கள், இயற்கை வளங்கள் உள்ளடக்கப்பட்டு தனித்தனியான அரசியல் நிருவாகப் பிரிவுகளாக அடையாளம் காணப்படுதல்.
- முஸ்லிம் வரலாற்று வாழ்விடங்களில் சட்டம், ஒழுங்கு ஆகியவை சம்பந்தமான நிறைவேற்று அதிகாரம் முஸ்லிம்கள் கைவசம் இருத்தல்.
- வேலைவாய்ப்பு, காணிப்பகிர்வு, பொருளாதார அபிவிருத்தித் திட்டங்கள், முதலீடு சம்பந்தமானவற்றில் முஸ்லிம்கள் வரலாற்று வாழ்விடங்களுக்கு நியாயமான பங்கு கொடுத்தல்.
- காணிப்பங்கீட்டில் முஸ்லிம்களின் சனத்தொகைக்கு ஏற்ப கிழக்கு மாகாணத்தில் 40%க்கு குறைவில்லாமலும், மன்னார் மாவட்டத்தில் 30%க்கும் எஞ்சிய வடமாகாணத்தில் 10%க்கும் உருத்துடையவர்களாவார்கள்.

முஸ்லிம் இனத்தவரின் உரிமைகளை பாதுகாக்க நடவடிக்கைகள் எடுக்கப்படும்போது அத்தகைய நடவடிக்கைகளினால் வடக்கு கிழக்கு மாகாணங்களின் தனித்துவம் குந்தகப்படுத்தப்படவோ அல்லது குலைக்கப்படவோ கூடாது.

வடக்கு கிழக்கு தமிழரும் முஸ்லிம்களும் ஒன்றிணைந்தால் உண்டு வாழ்வு. அ.:தில்லை எனில் நம்அனைவருக்கும் தாழ்வு.

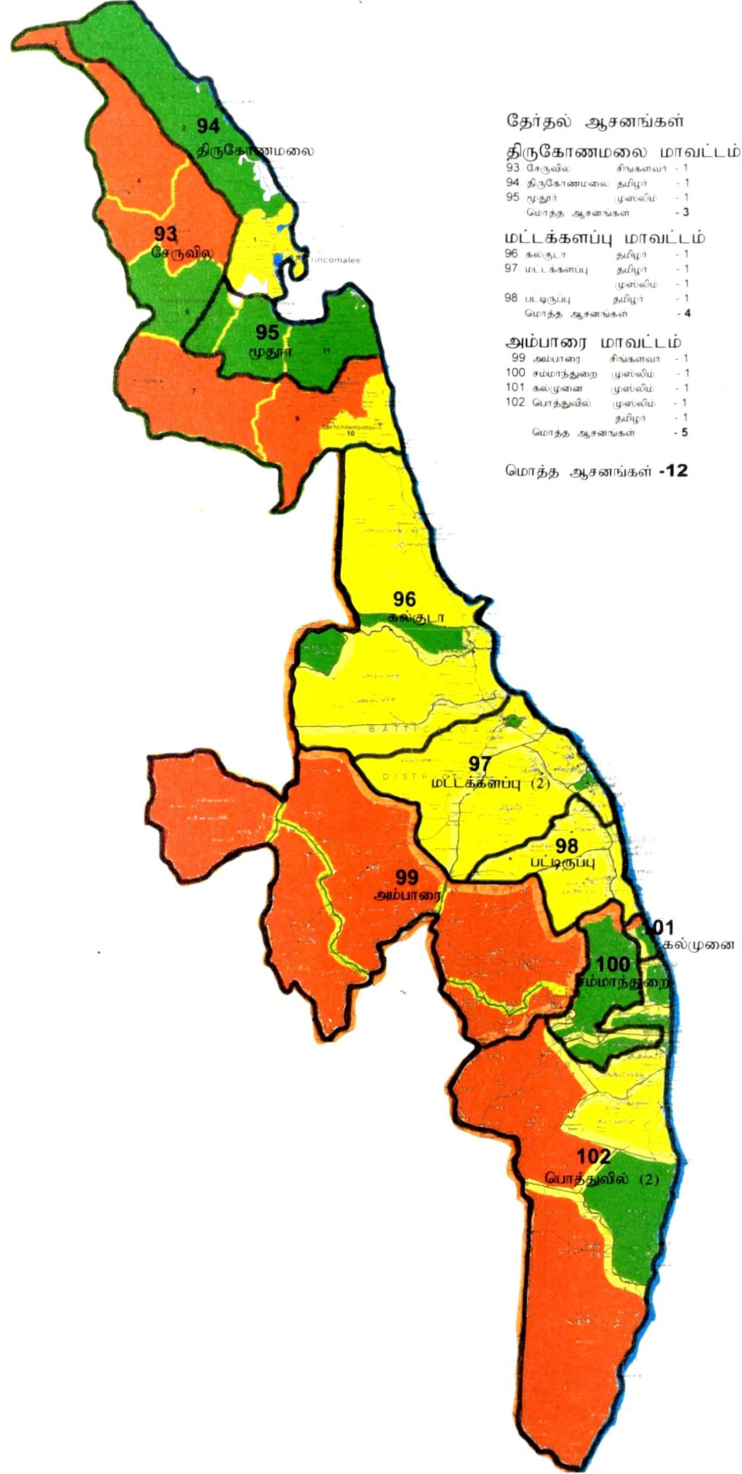
இலங்கை  
 முஸ்லிம்களின்  
 வரலாற்று வாழ்விடங்கள்



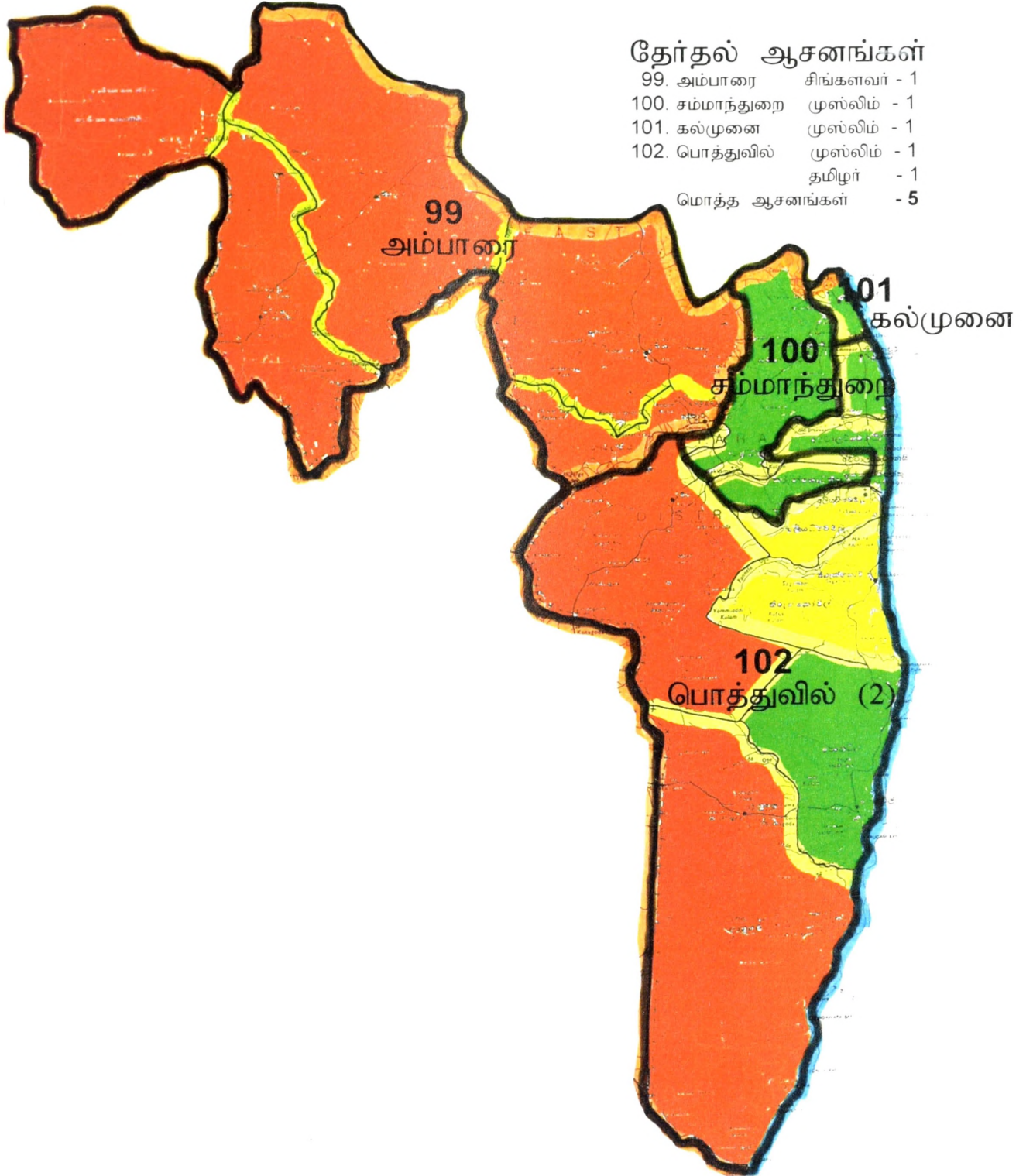
|              |                 |
|--------------|-----------------|
| Dark Green   | கூடுதலாக 10,000 |
| Yellow       | 5,000 - 10,000  |
| Light Yellow | 1,000 - 5,000   |
| White        | 0 - 1,000       |

## 14. கிழக்கு மாகாணம்

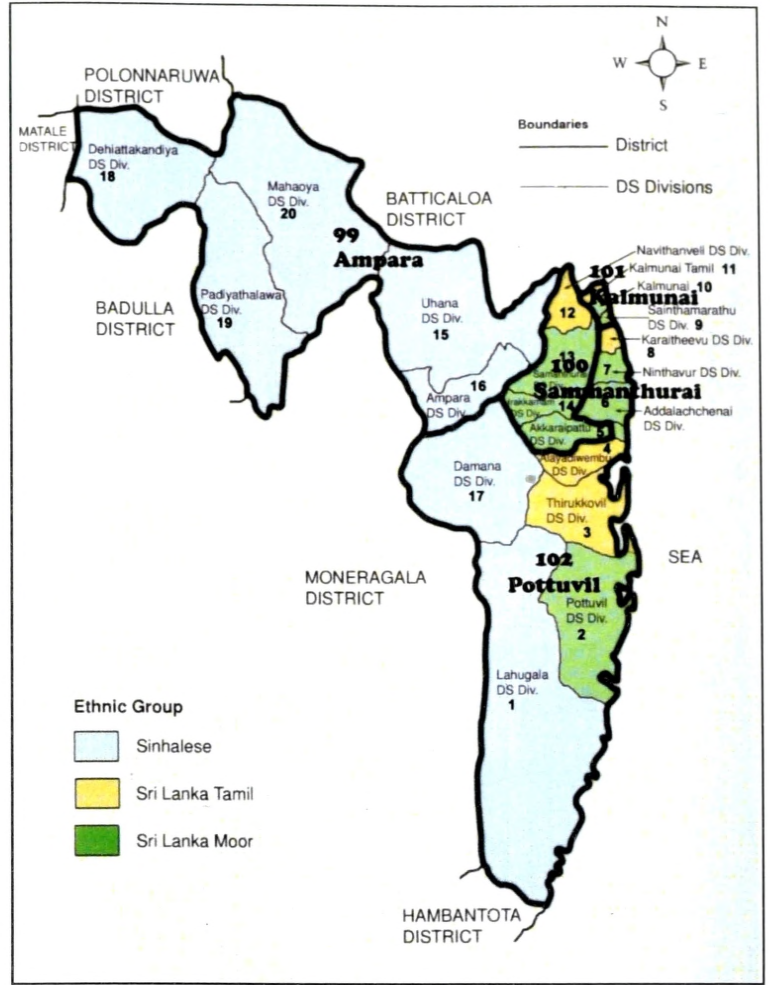
கிழக்கு மாகாணம் வடக்கில் மாஓயா(பேராறு)வையும், கிழக்கில் வங்காள விரிகுடாக் கடலையும், தெற்கில் கும்புக்கன் ஓயாவையும், மேற்கில் மொனராகல, பதுளை, மாத்தளை, பொலன்னறுவை மற்றும் அனுராதபுரம் மாவட்டங்களையும் எல்லையாகக் கொண்டுள்ளது.



## 15. அம்பாறை மாவட்டம்



அம்பாரை மாவட்ட  
தேர்தல் தொகுதி, பிரதேச  
செயலாளர் பிரிவுகள்  
காணி விஸ்தீரணமும்  
சனத்தொகையும் - 2012

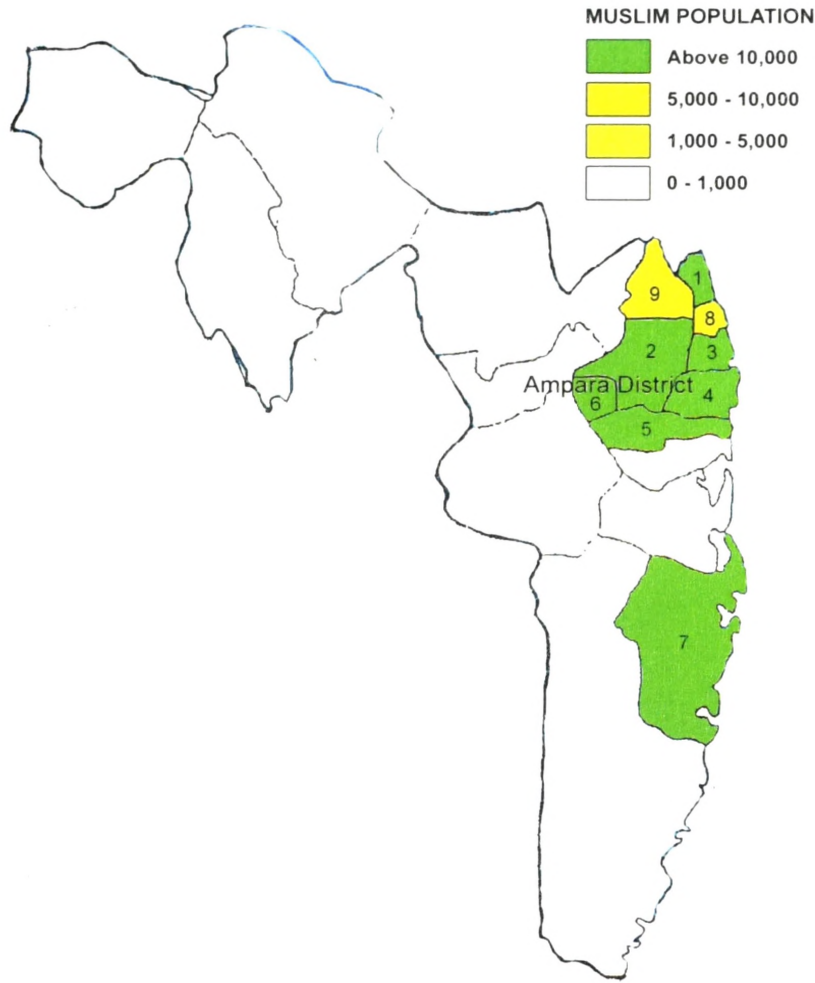


| இல.                            | டி.எஸ். பிரிவு | மொத்த சனத்தொகை 2012 | மாவட்ட %      | உள்ள காணி விஸ்தீரணம் ச.கி.மீ | உரித்தான காணி விஸ்தீரணம் ச.கி.மீ | சிங்களவர்     |             | முஸ்லிம்கள்   |             | தமிழர்        |             | பதிவு செய்யப்பட்ட முஸ்லிம் வாக்காளர்கள் 2008 |
|--------------------------------|----------------|---------------------|---------------|------------------------------|----------------------------------|---------------|-------------|---------------|-------------|---------------|-------------|--|
|                                |                |                     |               |                              |                                  | 2012          | %           | 2012          | %           | 2012          | %           |  |
| <b>பாணமப்பற்று</b>             |                |                     |               |                              |                                  |               |             |               |             |               |             |  |
| 01                             | லஹுகல்         | 8900                | 1.37          | 616.87                       | 60.89                            | 8287          | 93.1        | 2             | 0.0         | 557           | 6.3         |  |
| 02                             | பொத்துவில்     | 34749               | 5.36          | 367.50                       | 237.72                           | 871           | 2.5         | 27215         | 78.3        | 5382          | 15.5        | 18,264                                       |
| <b>அக்கரைப்பற்று</b>           |                |                     |               |                              |                                  |               |             |               |             |               |             |  |
| 03                             | திருக்கோவில்   | 25187               | 3.89          | 190.65                       | 172.31                           | 83            | 0.3         | 1             | 0.0         | 23965         | 95.1        |  |
| 04                             | ஆலயபுவேம்பு    | 22411               | 3.46          | 127.50                       | 153.31                           | 217           | 1.0         | 22            | 0.1         | 19200         | 85.7        |  |
| 05                             | அக்கரைப்பற்று  | 39223               | 6.05          | 102.18                       | 268.33                           | 165           | 0.4         | 39014         | 99.5        | 35            | 0.1         | 25,402                                       |
| 06                             | அட்டாளைச்சேனை  | 42165               | 6.51          | 52.50                        | 288.45                           | 2217          | 5.3         | 38950         | 92.4        | 952           | 2.3         | 25,671                                       |
| <b>நிந்தவூர்-கரவாகுப்பற்று</b> |                |                     |               |                              |                                  |               |             |               |             |               |             |  |
| 07                             | நிந்தவூர்      | 26329               | 4.06          | 55.62                        | 180.12                           | 8             | 0.0         | 25347         | 96.3        | 952           | 3.6         | 16,833                                       |
| 08                             | காரைதீவு       | 16781               | 2.59          | 31.25                        | 114.80                           | 13            | 0.1         | 6753          | 40.2        | 9758          | 58.1        | 4,629  |
| 09                             | சாய்ந்தமருது   | 25412               | 3.92          |                              | 173.84                           | 6             | 0.0         | 25389         | 99.9        | 17            | 0.1         | 17,254                                       |
| 10                             | கல்முனை        | 44509               | 6.87          | 66.87                        | 304.49                           | 125           | 0.3         | 44310         | 99.6        | 70            | 0.2         | 29,458                                       |
| 11                             | கல்முனை தமிழ்  | 29713               | 4.58          |                              | 203.27                           | 164           | 0.6         | 2377          | 8.0         | 24073         | 81.0        | 1,263  |
| <b>சம்மாந்துறைப்பற்று</b>      |                |                     |               |                              |                                  |               |             |               |             |               |             |  |
| 12                             | நாவிதன்வெளி    | 18672               | 2.88          |                              | 127.74                           | 154           | 0.8         | 6402          | 34.3        | 10240         | 54.8        | 4,208  |
| 13                             | சம்மாந்துறை    | 60596               | 9.35          | 256.70                       | 414.54                           | 293           | 0.5         | 53124         | 87.7        | 6650          | 11.0        | 33,667                                       |
| 14                             | இறக்காமம்      | 14373               | 2.22          |                              | 98.33                            | 934           | 6.5         | 13086         | 91.0        | 350           | 2.4         | 8,248  |
| <b>வெவகம்பற்று</b>             |                |                     |               |                              |                                  |               |             |               |             |               |             |  |
| 15                             | உஹுன           | 58276               | 8.99          | 415.62                       | 398.67                           | 58064         | 99.6        | 18            | 0.0         | 20            | 0.0         |  |
| 16                             | அம்பாரை        | 43720               | 6.75          | 225.00                       | 299.09                           | 42546         | 97.3        | 337           | 0.8         | 130           | 0.3         |  |
| 17                             | தமண            | 38489               | 5.94          | 426.25                       | 263.30                           | 38138         | 99.1        | 160           | 0.4         | 27            | 0.1         |  |
| <b>பீந்தப்பற்று</b>            |                |                     |               |                              |                                  |               |             |               |             |               |             |  |
| 18                             | தெவறியத்தகண்டி | 59628               | 9.20          | 432.50                       | 407.92                           | 59275         | 99.4        | 111           | 0.2         | 47            | 0.1         |  |
| 19                             | பதியதலாவ       | 18209               | 2.81          | 466.37                       | 124.57                           | 18063         | 99.2        | 88            | 0.5         | 21            | 0.1         |  |
| 20                             | மஹலைய          | 20715               | 3.20          | 600.00                       | 141.71                           | 20590         | 99.4        | 40            | 0.2         | 8             | 0.0         |  |
| <b>மொத்தம்</b>                 |                | <b>648057</b>       | <b>100.00</b> | <b>4433.38</b>               | <b>4433.38</b>                   | <b>250213</b> | <b>38.6</b> | <b>282746</b> | <b>43.6</b> | <b>102454</b> | <b>15.8</b> | <b>184,897</b>                               |



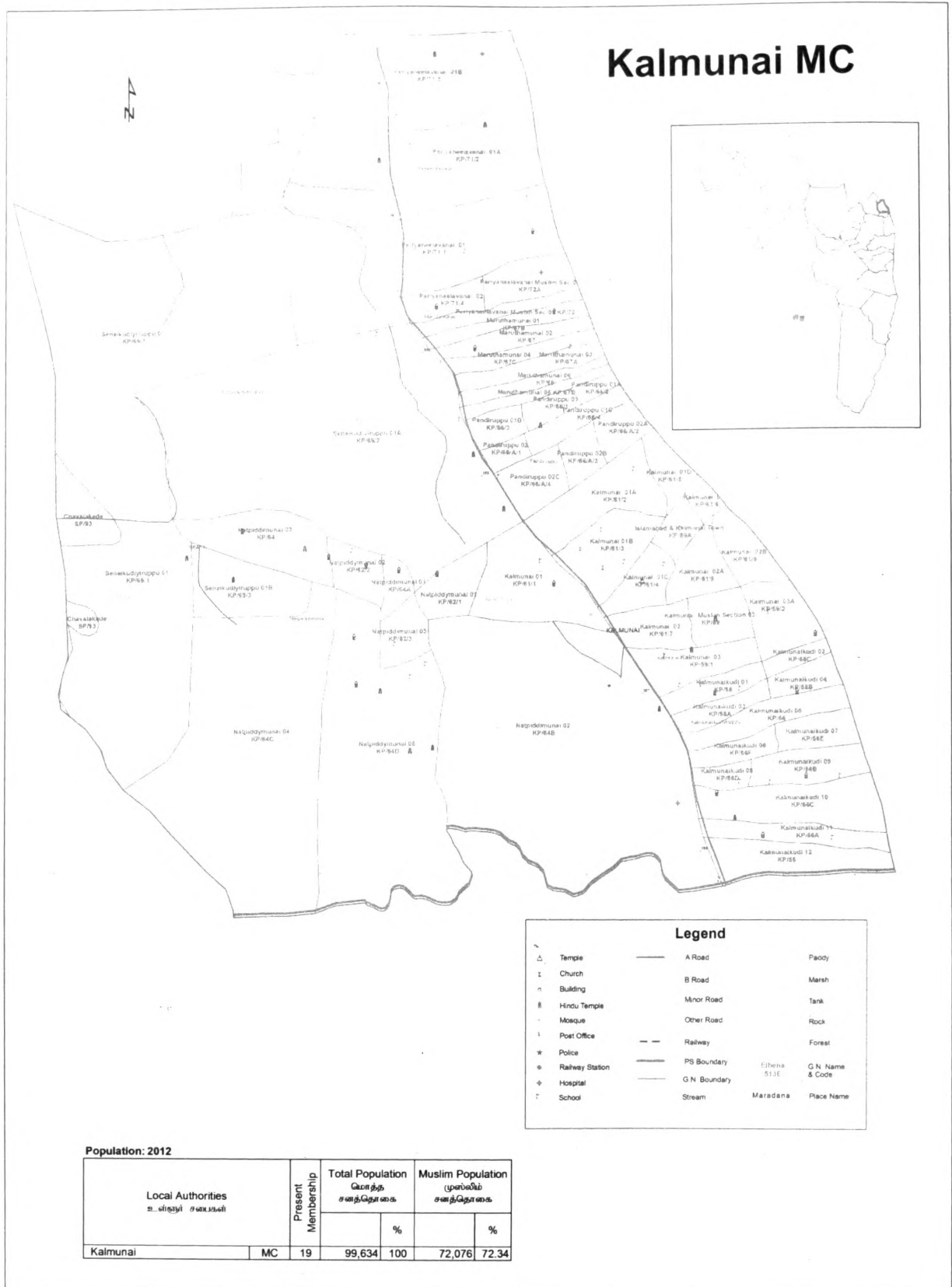
## 15b. EASTERN PROVINCE – AMPARA DISTRICT

Municipal Councils – MC, Urban Councils – UC, Pradeshiya Shabas – PS

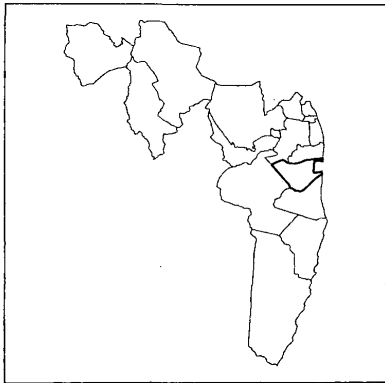
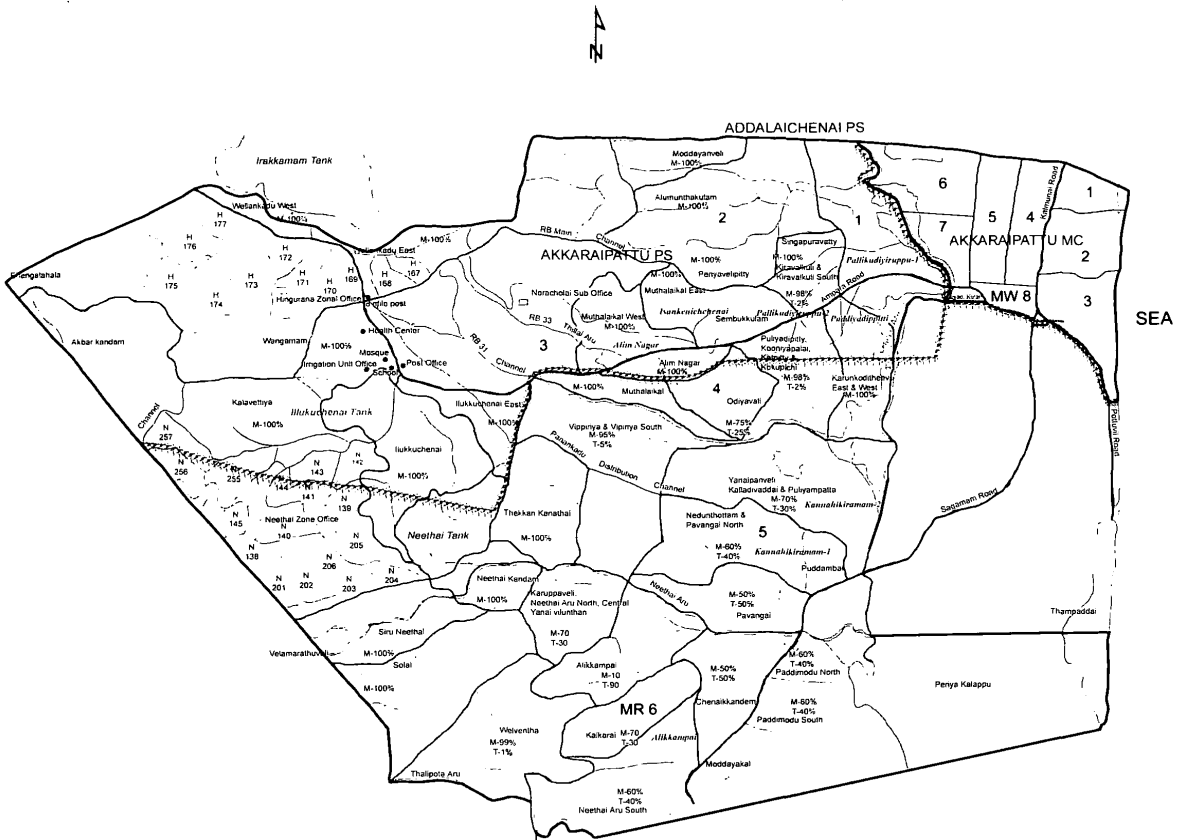


### Population: Ampara District - 2012

| Local Authorities<br>c s @H r i g f s ; |                |       | Present<br>Membership | Total Population<br>மொத்த<br>சனத்தொகை |            | Muslim Population<br>முஸ்லிம்<br>சனத்தொகை |              |
|---|----------------|-------|-----------------------|---------------------------------------|------------|---|--------------|
|   |                |       |                       |                                       | %          |   | %            |
| 1                                       | Kalmunai       | MC    | 19                    | 99,634                                | 100        | 72,076                                    | 72.34        |
| 2                                       | Sammanthurai   | PS    | 9                     | 60,596                                | 100        | 53,124                                    | 87.67        |
| 3                                       | Ninthavur      | PS    | 7                     | 26,329                                | 100        | 25,347                                    | 96.27        |
| 4                                       | Addalachchenai | PS    | 9                     | 42,165                                | 100        | 38,950                                    | 92.38        |
| 5                                       | Akkaraipattu   | MC/PS | 9/7                   | 39,223                                | 100        | 39,014                                    | 99.47        |
| 6                                       | Irakkamam      | PS    | 7                     | 14,373                                | 100        | 13,086                                    | 91.05        |
| 7                                       | Pottuvil       | PS    | 9                     | 34,749                                | 100        | 27,215                                    | 78.32        |
|   |                |       |                       | <b>317,069</b>                        |            | <b>268,812</b>                            |              |
| 8                                       | Karatheevu     | PS    | 5                     | 16,781                                | 100        | 6,753                                     | 40.24        |
| 9                                       | Navithanveli   | PS    | 7                     | 18,672                                | 100        | 6,402                                     | 34.29        |
|   |                |       |                       | <b>35,453</b>                         |            | <b>13,155</b>                             |              |
|   |                |       | <b>88</b>             | <b>352,522</b>                        |            | <b>281,967</b>                            | <b>79.99</b> |
|   | Others         |       |                       | 295,535                               |            | 779                                       |              |
| <b>District Total</b>                   |                |       |                       | <b>648,057</b>                        | <b>100</b> | <b>282,746</b>                            | <b>43.63</b> |



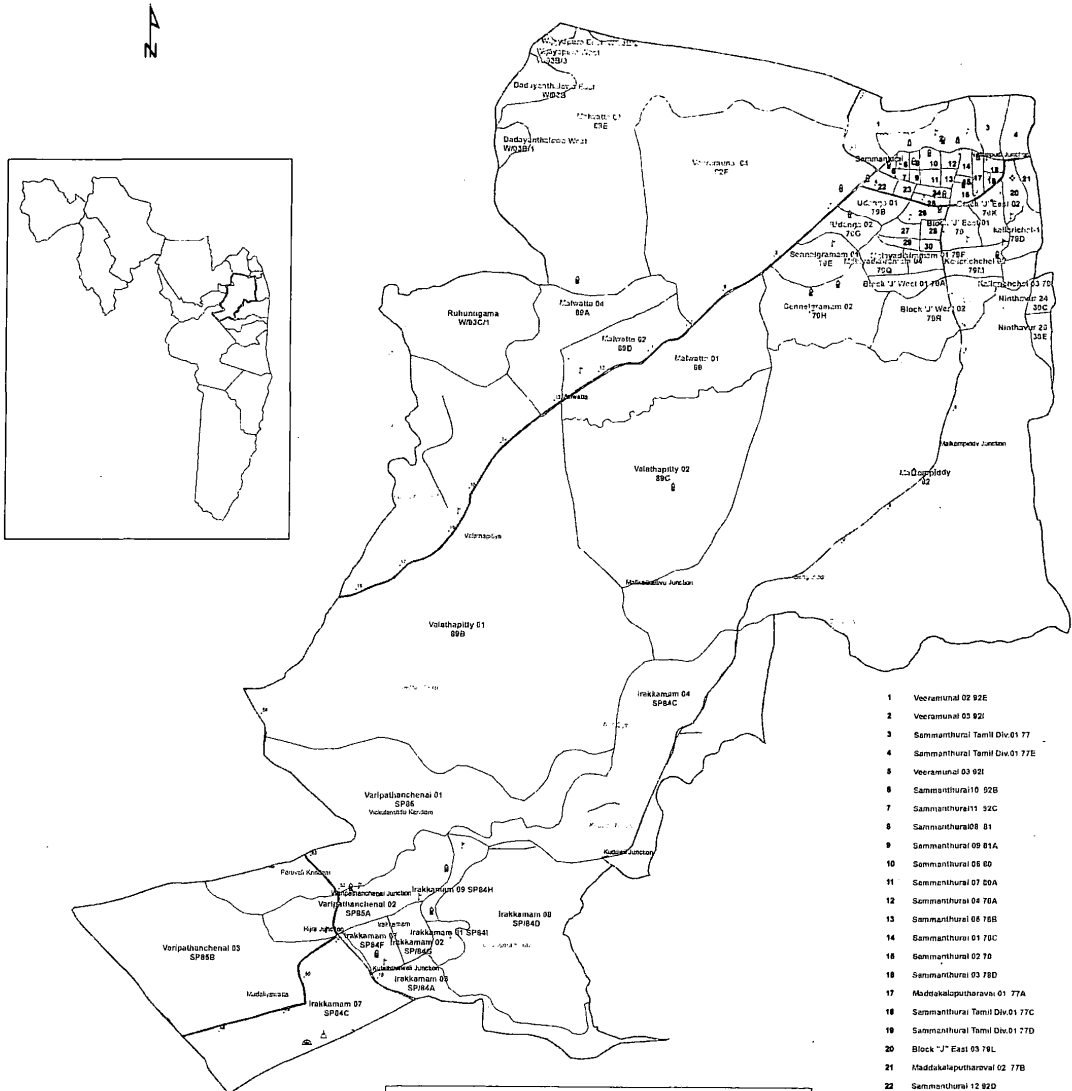
# Akkaraipattu MC & Akkaraipattu PS



Population: 2012

| Local Authorities<br>உ.எ.எ.பி. அமைப்புகள் | Present<br>Membership | Total Population<br>மொத்த<br>சமூகத்தொகை |     | Muslim Population<br>முஸ்லிம்<br>சமூகத்தொகை |       |
|---|-----------------------|---|-----|---|-------|
|   |                       |   | %   |   | %     |
| Akkaraipattu                              | MC/PS 9/7             | 39,223                                  | 100 | 39,014                                      | 99.47 |

# Sammanthurai PS



- 1 Veeramunal 02 92E
- 2 Veeramunal 03 92I
- 3 Sammanthurai Tamil Div.01 77
- 4 Sammanthurai Tamil Div.01 77E
- 5 Veeramunal 03 92I
- 6 Sammanthura10 92B
- 7 Sammanthura11 92C
- 8 Sammanthura08 81
- 9 Sammanthura 08 81A
- 10 Sammanthura 08 80
- 11 Sammanthura 07 59A
- 12 Sammanthura 04 76A
- 13 Sammanthura 05 76B
- 14 Sammanthura 01 70C
- 15 Sammanthura 02 70
- 16 Sammanthura 03 70D
- 17 Madakkalapuratharava 01 77A
- 18 Sammanthura Tamil Div.01 77C
- 19 Sammanthura Tamil Div.01 77D
- 20 Block "J" East 05 79L
- 21 Madakkalapuratharava 02 77B
- 22 Sammanthura 12 92D
- 23 Karuwadukal 01 92A
- 24 Karuwadukal 03 92H
- 25 Karuwadukal 02 92G
- 26 Vinayaki 03 78J
- 27 Vinayaki 01 78C
- 28 Vinayaki 02 79I
- 29 Nilayathiramanam 03 78F
- 30 Nilayathiramanam 02 76G

**Legend**

|                   |                 |                    |
|-------------------|-----------------|--------------------|
| △ Temple          | — A Road        | ▨ Paddy            |
| ⊕ Church          | — B Road        | ▨ Marsh            |
| ⌛ Building        | — Minor Road    | ▨ Tank             |
| ⊕ Hindu Temple    | — Other Road    | ▨ Rock             |
| ⊕ Mosque          | — Railway       | ▨ Forest           |
| ⊕ Post Office     | — PS Boundary   | ⊕ Element 513E     |
| ⊕ Police          | — G.N. Boundary | ⊕ G.N. Name & Code |
| ⊕ Railway Station | — Stream        | ▨ Maradana         |
| ⊕ Hospital        |                 | ▨ Place Name       |
| ⊕ School          |                 |                    |

Population: 2012

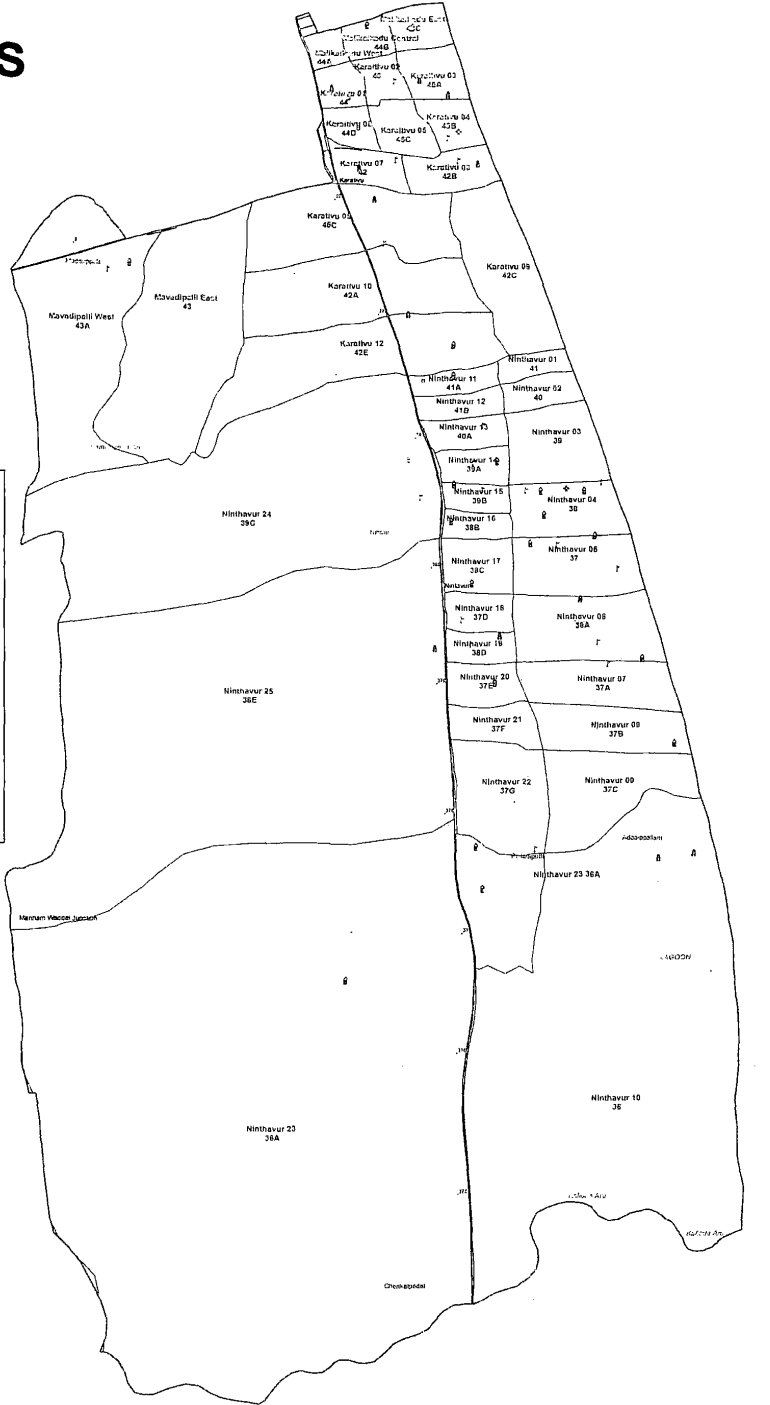
| Local Authorities<br>உள்ளியி சங்கலகல | Present Membership | Total Population<br>கலரத்த சகல்தகலகல |     | Muslim Population<br>முலலம் சகல்தகலகல |       |
|--------------------------------------|--------------------|--------------------------------------|-----|---------------------------------------|-------|
|                                      |                    |                                      | %   |                                       | %     |
| Sammanthurai                         | PS 9               | 60,596                               | 100 | 53,124                                | 87.67 |

# Ninthavur PS



**Legend**

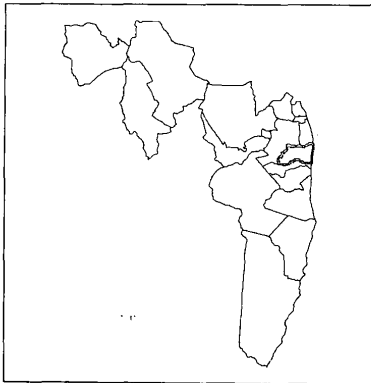
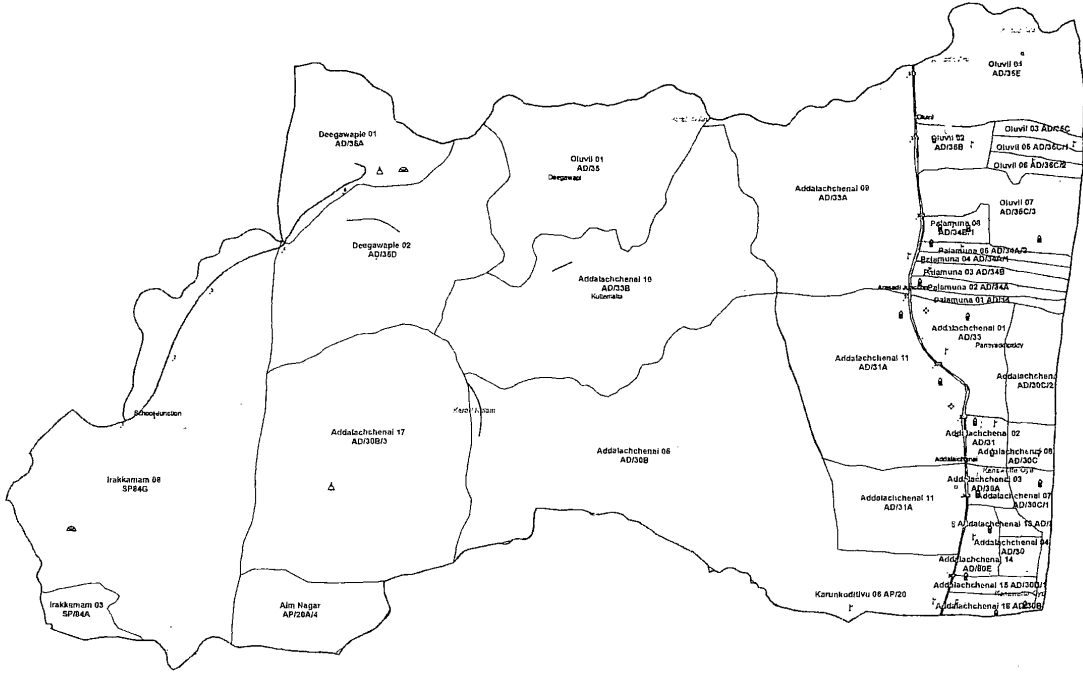
|                   |                 |                  |
|-------------------|-----------------|------------------|
| △ Temple          | — A Road        | Paddy            |
| ⊠ Church          | — B Road        | Marsh            |
| □ Building        | — Minor Road    | Tank             |
| ⊞ Hindu Temple    | — Other Road    | Rock             |
| ⊞ Mosque          | — Railway       | Forest           |
| ⊞ Post Office     | — PS Boundary   | Elthina 513E     |
| ★ Police          | — G.N. Boundary | G.N. Name & Code |
| ○ Railway Station | — Stream        | Maradana         |
| ⊞ Hospital        |                 | Place Name       |
| ⊞ School          |                 |                  |



**Population: 2012**

| Local Authorities<br>உ.அ.களின் பகுதிகள் | Present<br>Membership | Total Population<br>மொத்த மக்கள்தொகை |     | Muslim Population<br>முஸ்லிம் மக்கள்தொகை |       |
|---|-----------------------|--------------------------------------|-----|--|-------|
|   |                       |                                      | %   |  | %     |
| Ninthavur                               | PS 7                  | 26,329                               | 100 | 25,347                                   | 96.27 |

# Addalachchenai PS

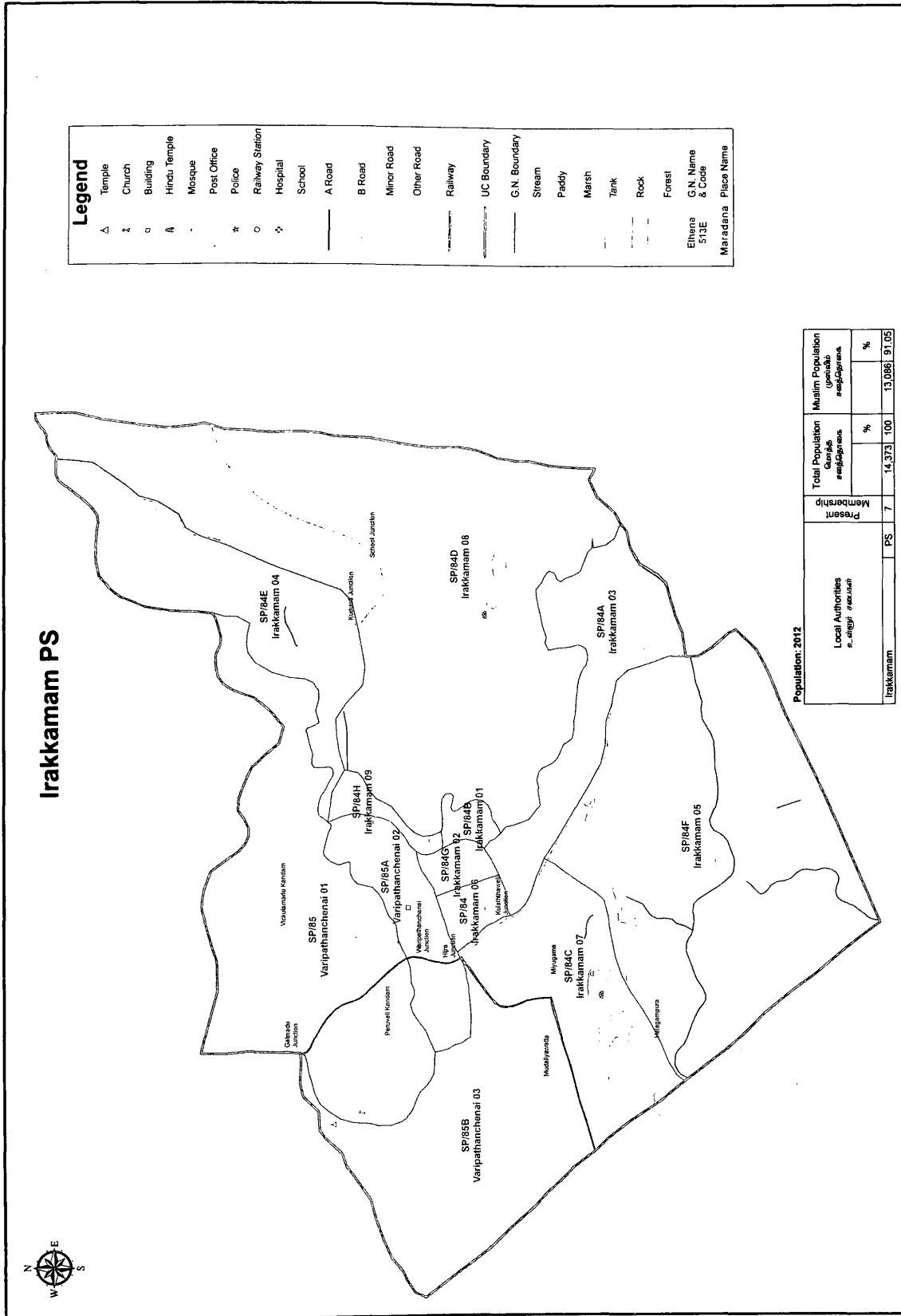


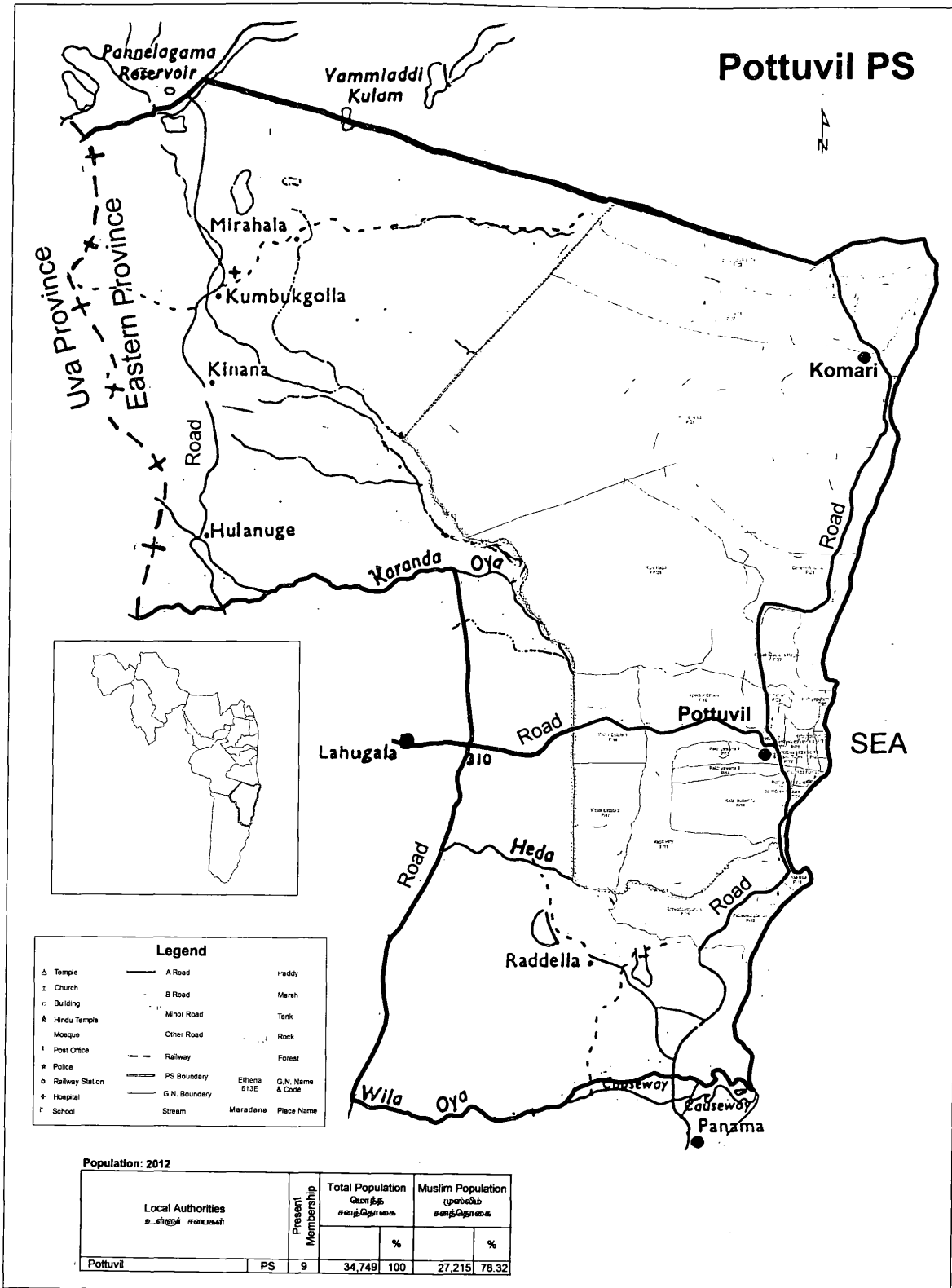
**Legend**

- △ Temple
- ⊥ Church
- Building
- ⊠ Hindu Temple
- Mosque
- Post Office
- \* Police
- Railway Station
- + Hospital
- School
- A Road
- B Road
- Minor Road
- Other Road
- Railway
- PS Boundary
- G.N. Boundary
- Stream
- Peddy
- Marsh
- Tank
- Rock
- Fortet
- Elhena 513E
- Meradana
- Place Name

Population: 2012

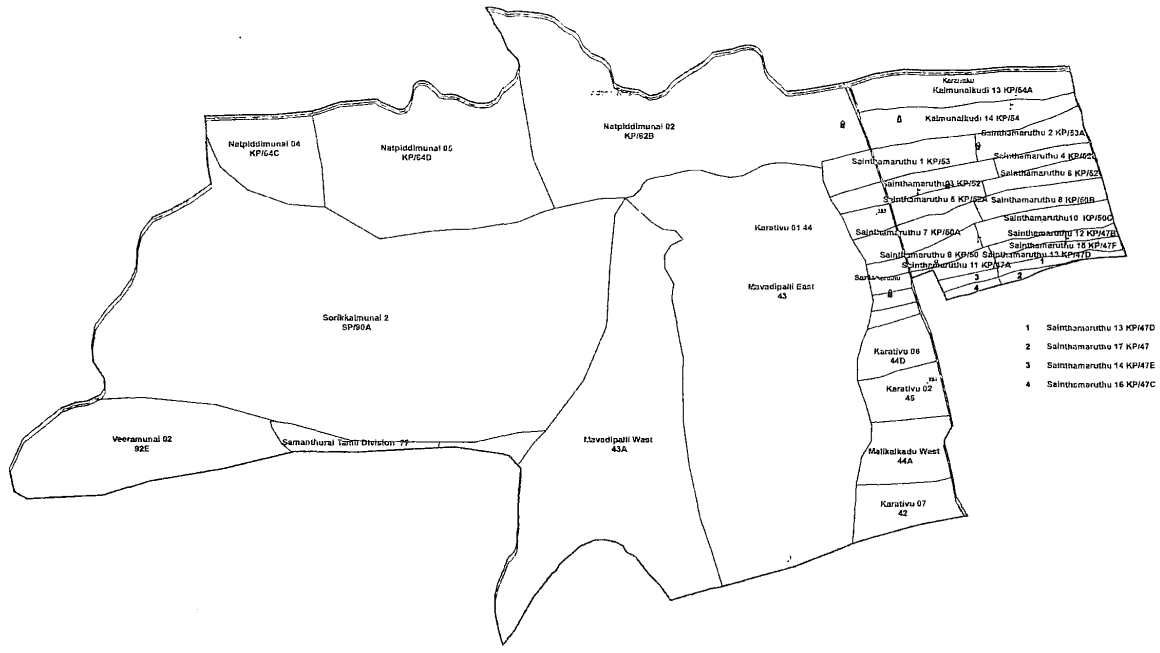
| Local Authorities<br>உ.அ.களின் பகுதிகள் | Present Membership | Total Population<br>மொத்த சமையினங்கள் |            | Muslim Population<br>முஸ்லிம் சமையினங்கள் |       |
|---|--------------------|---------------------------------------|------------|---|-------|
|   |                    |                                       | %          |   | %     |
| Addalachchenai                          | PS                 | 9                                     | 42,165 100 | 38,950                                    | 92.38 |



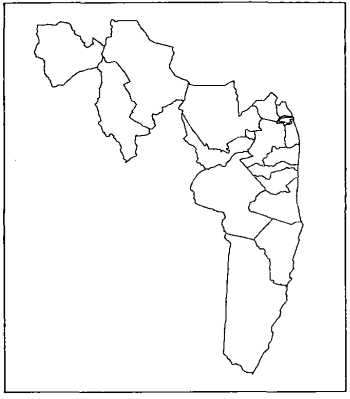




### Karaitheevu PS



- 1 Sainthamaruthu 13 KPI/47D
- 2 Sainthamaruthu 17 KPI/47
- 3 Sainthamaruthu 14 KPI/47E
- 4 Sainthamaruthu 16 KPI/47C



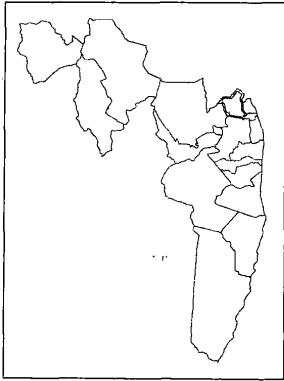
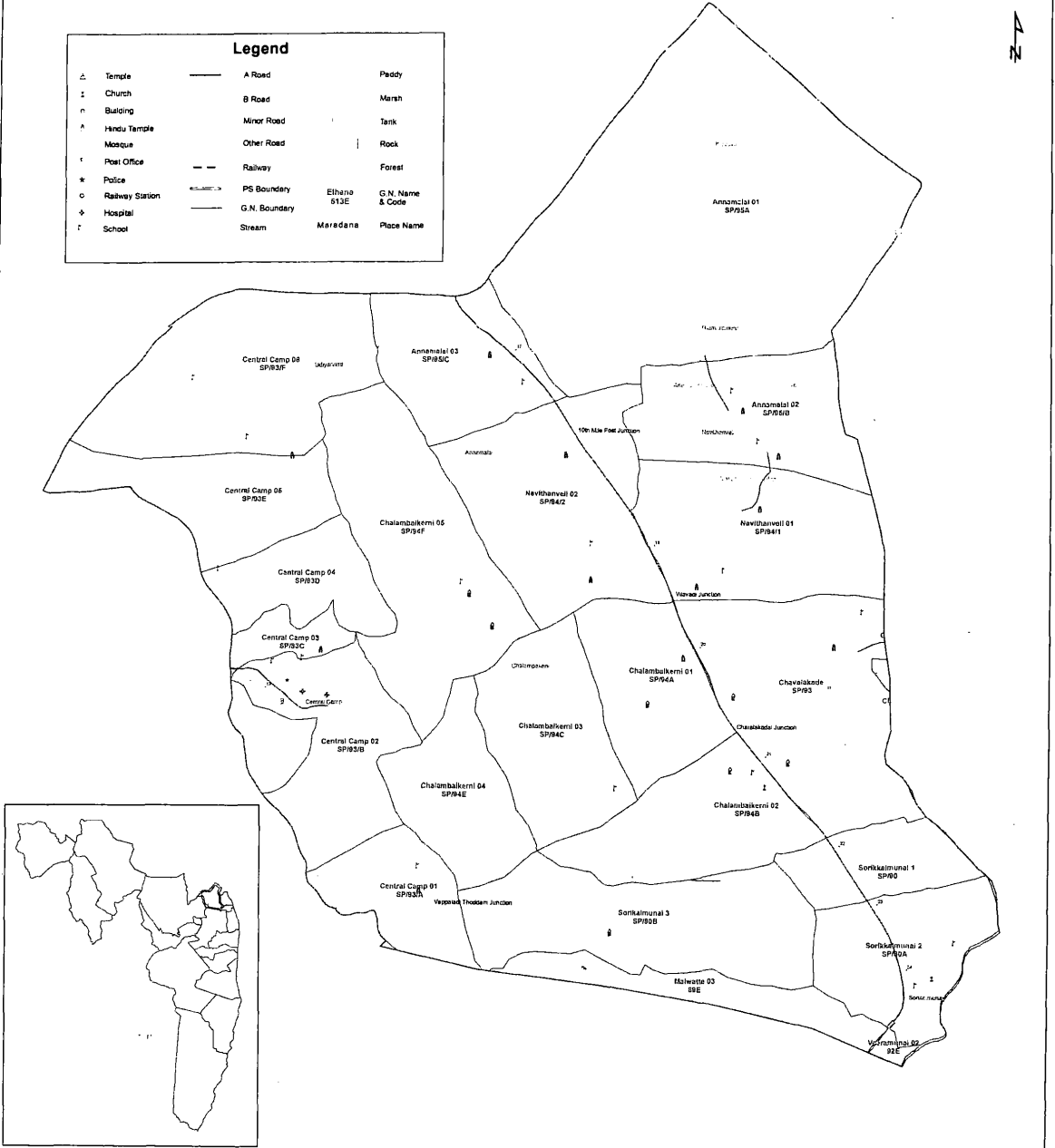
| Legend |                 |                  |
|--------|-----------------|------------------|
| △      | Temple          | A Road           |
| ⊥      | Church          | B Road           |
| □      | Building        | Minor Road       |
| ⊕      | Hindu Temple    | Other Road       |
| ⊖      | Mosque          | Railway          |
| ⊙      | Post Office     | Railway Station  |
| ★      | Police          | Hospital         |
| ○      | Railway Station | School           |
| ◇      | Hospital        |                  |
| ⊠      | School          |                  |
|        |                 | Paddy            |
|        |                 | Marsh            |
|        |                 | Tank             |
|        |                 | Rock             |
|        |                 | Forest           |
|        |                 | PS Boundary      |
|        |                 | G.N. Boundary    |
|        |                 | Stream           |
|        |                 | Ethema SISE      |
|        |                 | Meradane         |
|        |                 | G.N. Name & Code |
|        |                 | Place Name       |

**Population: 2012**

| Local Authorities<br>உள்ளூர் அமைப்புகள் | Present Membership | Total Population<br>மொத்த மக்கள்தொகை |        | Muslim Population<br>முஸ்லிம் மக்கள்தொகை |       |       |
|---|--------------------|--------------------------------------|--------|--|-------|-------|
|   |                    |                                      | %      |  | %     |       |
| Karaitheevu                             | PS                 | 5                                    | 16,781 | 100                                      | 6,753 | 40.24 |

# Navithanveli PS

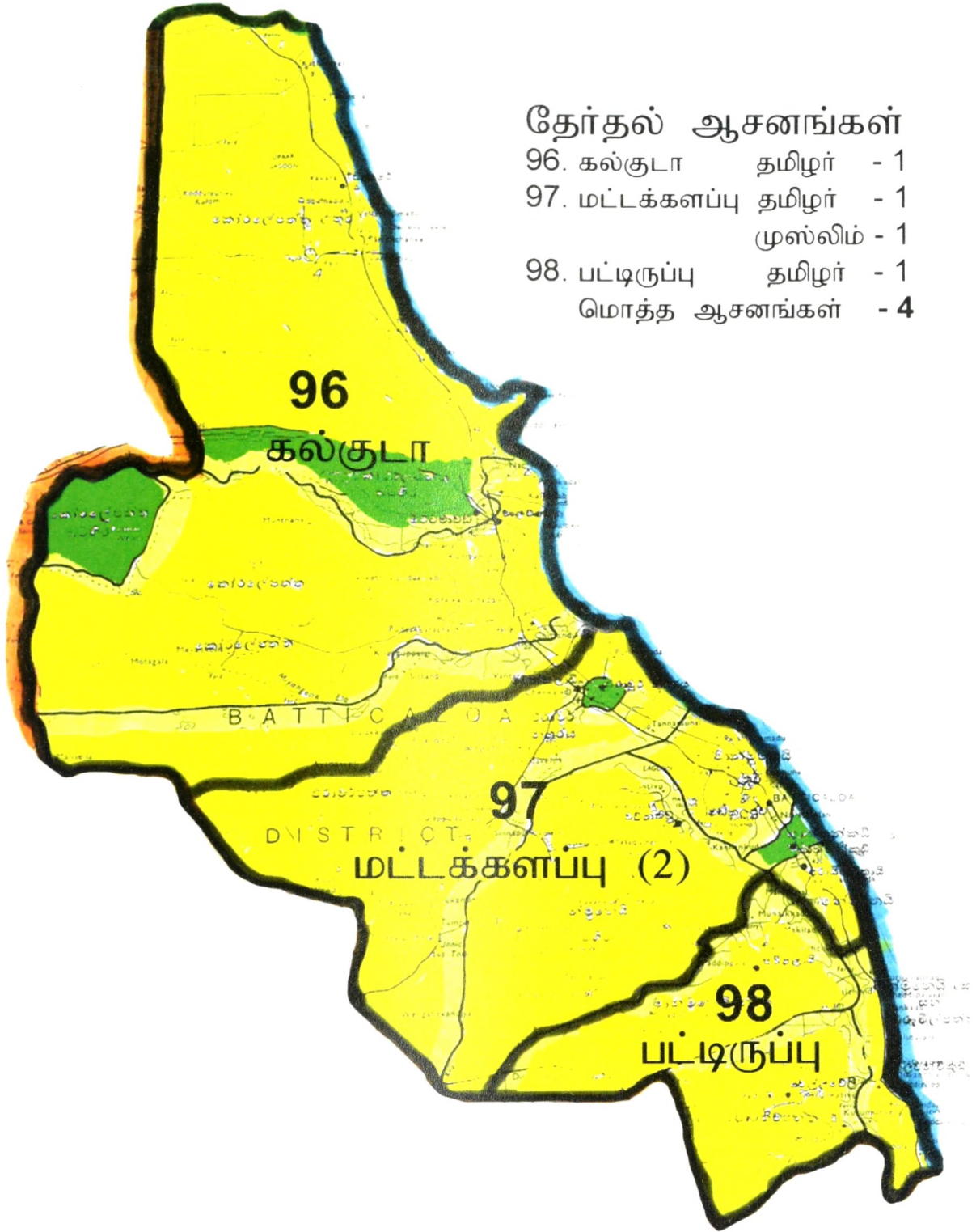
| Legend |                 |                  |
|--------|-----------------|------------------|
| △      | Temple          | A Road           |
| ⊠      | Church          | B Road           |
| □      | Building        | Minor Road       |
| ⊠      | Hindu Temple    | Other Road       |
| ⊠      | Mosque          | Railway          |
| ⊠      | Post Office     | PS Boundary      |
| ★      | Police          | G.N. Boundary    |
| ○      | Railway Station | Elthina 613E     |
| ⊠      | Hospital        | G.N. Name & Code |
| ⊠      | School          | Stream           |
|        |                 | Marsdana         |
|        |                 | Place Name       |
|        |                 | Paddy            |
|        |                 | Marsh            |
|        |                 | Tank             |
|        |                 | Rock             |
|        |                 | Forest           |



Population: 2012

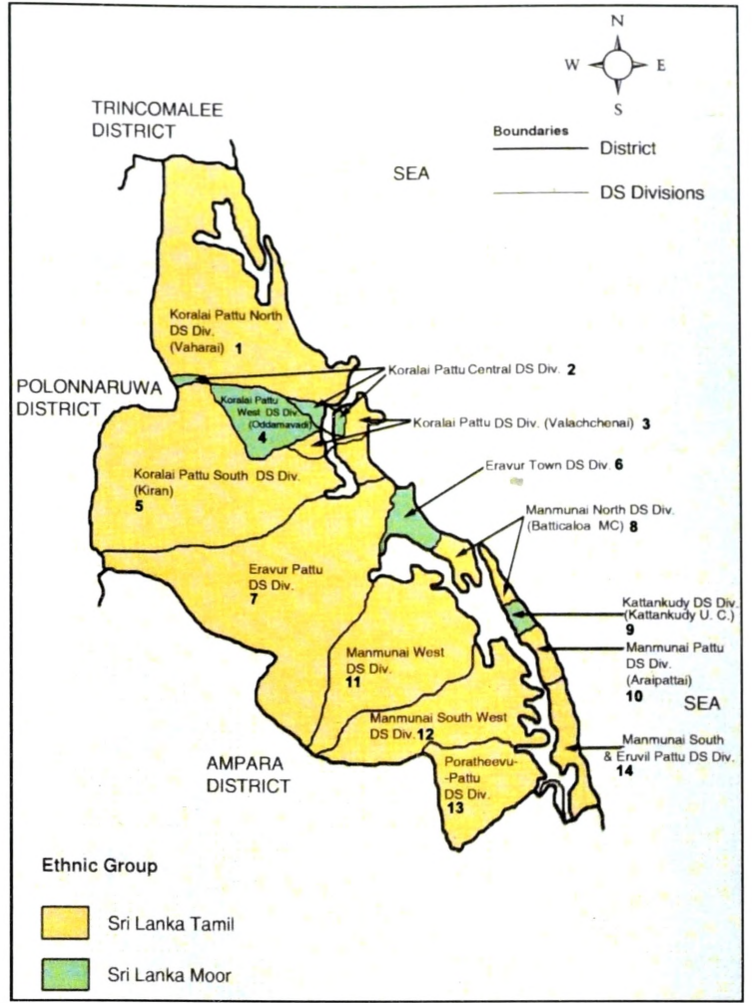
| Local Authorities<br>உ.அ.கள் | Present Membership | Total Population<br>கூடுதல் மக்கள்தொகை |     | Muslim Population<br>முஸ்லிம் மக்கள்தொகை |       |
|------------------------------|--------------------|--|-----|--|-------|
|                              |                    |  | %   |  | %     |
| Navithanveli                 | PS 7               | 18,672                                 | 100 | 6,402                                    | 34.29 |

16. மட்டக்களப்பு மாவட்டம்



16a.

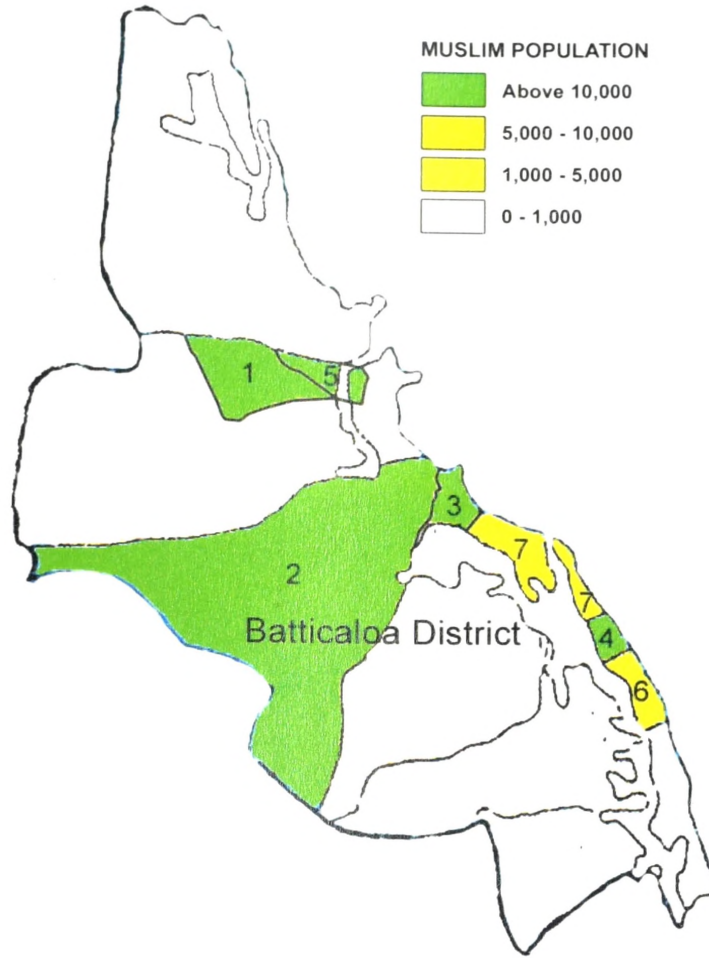
மட்டக்களப்பு மாவட்ட பிரதேச செயலாளர் பிரிவுகள் காணி விஸ்தீரணமும் சனத்தொகையும் - 2012



| இல.                         | டி.எஸ். பிரிவு              | மொத்த சனத்தொகை 2012 | மாவட்ட %      | உள்ள காணி விஸ்தீரணம் ச.கி.மீ | உரித்தான காணி விஸ்தீரணம் ச.கி.மீ | சிங்களவர்   |            | முஸ்லிம்கள்   |             | தமிழர்        |             | பதிவு செய்யப்பட்ட முஸ்லிம் வாக்காளர்கள் 2008 |
|-----------------------------|-----------------------------|---------------------|---------------|------------------------------|----------------------------------|-------------|------------|---------------|-------------|---------------|-------------|--|
|                             |                             |                     |               |                              |                                  | 2012        | %          | 2012          | %           | 2012          | %           |  |
| <b>கோரலைப்பற்று</b>         |                             |                     |               |                              |                                  |             |            |               |             |               |             |  |
| 01                          | கோரலைப்பற்று வடக்கு         | 21512               | 4.10          | 550.00                       | 107.89                           | 227         | 1.1        | 699           | 3.2         | 17428         | 81.0        |  |
| 02                          | கோரலைப்பற்று மத்தி          | 25643               | 4.88          |                              |                                  | 58          | 0.2        | 24968         | 97.4        | 555           | 2.2         | 14,014                                       |
| 03                          | கோரலைப்பற்று                | 23317               | 4.44          |                              |                                  | 265         | 1.1        | 83            | 0.4         | 18694         | 80.2        |  |
| 04                          | கோரலைப்பற்று மேற்கு         | 22144               | 4.22          |                              |                                  | 7           | 0.0        | 22077         | 99.7        | 54            | 0.2         | 26,358                                       |
| 05                          | கோரலைப்பற்றுதெற்கு (கிரான்) | 26061               | 4.96          |                              |                                  | 72          | 0.3        | 18            | 0.1         | 24347         | 93.4        |  |
| <b>ஏராவூர்ப்பத்து</b>       |                             |                     |               |                              |                                  |             |            |               |             |               |             |  |
| 06                          | ஏராவூர் நகரம்               | 24632               | 4.69          | 3.74                         | 123.54                           | 189         | 0.8        | 21082         | 85.6        | 3070          | 12.5        | 12,678                                       |
| 07                          | ஏராவூர்ப்பற்று              | 75136               | 14.31         | 634.10                       | 376.84                           | 2009        | 2.7        | 12649         | 16.8        | 53835         | 71.7        | 8,007  |
| <b>மண்முனைப்பற்று</b>       |                             |                     |               |                              |                                  |             |            |               |             |               |             |  |
| 08                          | மண்முனை வடக்கு              | 86028               | 16.38         | 75.90                        | 431.47                           | 1211        | 1.4        | 4596          | 5.3         | 56136         | 65.3        | 2,336  |
| 09                          | காத்தான்குடி                | 40237               | 7.66          | 3.89                         | 201.81                           | 11          | 0.0        | 40207         | 99.9        | 18            | 0.0         | 23,689                                       |
| 10                          | மண்முனைப்பற்று              | 30583               | 5.82          | 31.72                        | 153.39                           | 31          | 0.1        | 7526          | 24.6        | 21343         | 69.8        | 4,004  |
| <b>மண்முனை மேற்கு</b>       |                             |                     |               |                              |                                  |             |            |               |             |               |             |  |
| 11                          | மண்முனை மேற்கு              | 28392               | 5.41          | 292.70                       | 142.40                           | 178         | 0.6        | 9             | 0.0         | 27665         | 97.4        |  |
| 12                          | மண்முனை தென்மேற்கு          | 24673               | 4.70          | 161.60                       | 123.75                           | 1002        | 4.1        | 6             | 0.0         | 23429         | 95.0        |  |
| <b>மண்முனை எருவில்பற்று</b> |                             |                     |               |                              |                                  |             |            |               |             |               |             |  |
| 13                          | போரைதீவுப்பற்று             | 36090               | 6.87          | 167.20                       | 181.01                           | 345         | 1.0        | 8             | 0.0         | 35290         | 97.8        |  |
| 14                          | மண்முனைதெற்கு எருவில்பற்று  | 60694               | 11.56         | 52.50                        | 304.41                           | 182         | 0.3        | 11            | 0.0         | 57119         | 94.1        |  |
| <b>மொத்தம்</b>              |                             | <b>525142</b>       | <b>100.00</b> | <b>2633.85</b>               | <b>2633.85</b>                   | <b>5787</b> | <b>1.1</b> | <b>133939</b> | <b>25.5</b> | <b>338983</b> | <b>64.6</b> | <b>91,086</b>                                |

## 16b. EASTERN PROVINCE – BATTICALOA DISTRICT

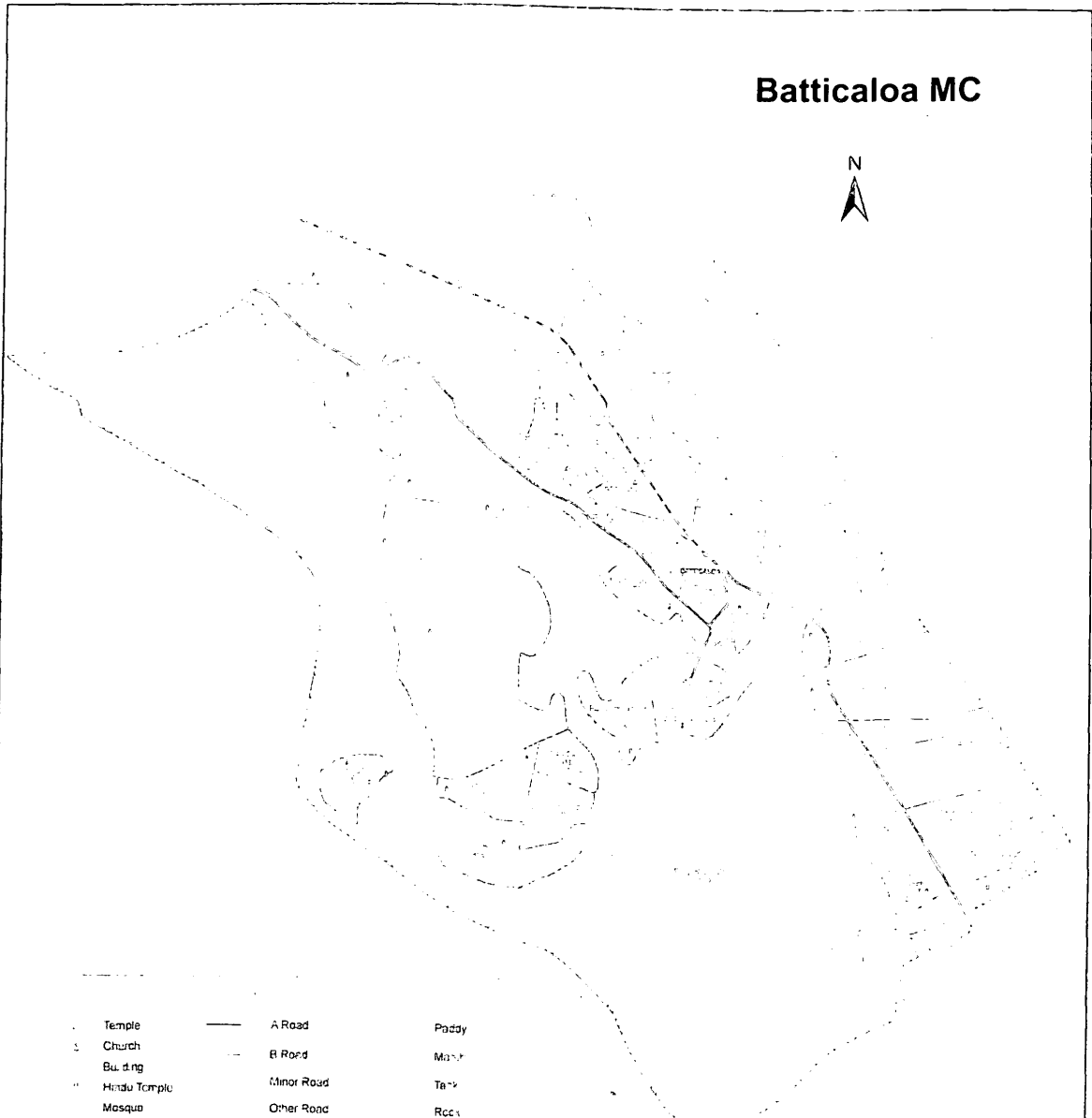
Municipal Councils – MC, Urban Councils – UC, Pradeshiya Shabas – PS



### Population: Batticaloa District - 2012

| Local Authorities<br>c s @H r i g f s ; |                                    | Present<br>Membership | Total Population<br>மொத்த<br>சனத்தொகை |                | Muslim Population<br>முஸ்லிம்<br>சனத்தொகை |                |              |
|---|------------------------------------|-----------------------|---------------------------------------|----------------|---|----------------|--------------|
|   |                                    |                       |                                       | %              |   | %              |              |
| 1                                       | Koralai Pattu West<br>(Oddamavadi) | PS                    | 9                                     | 22,144         | 100                                       | 22,077         | 99.70        |
| 2                                       | Eravur Pattu                       | PS                    | 14                                    | 75,136         | 100                                       | 12,649         | 16.83        |
| 3                                       | Eravur Town                        | UC                    | 9                                     | 24,632         | 100                                       | 21,082         | 85.59        |
| 4                                       | Kattankudy                         | UC                    | 9                                     | 40,237         | 100                                       | 40,207         | 99.93        |
| 5                                       | Koralai Pattu Central              | PS                    | 11                                    | 25,643         | 100                                       | 24,968         | 97.37        |
|   |                                    |                       |                                       | <b>187,792</b> |   | <b>120,983</b> |              |
| 6                                       | Manmunai Pattu (Araipattai)        | PS                    | 9                                     | 30,583         | 100                                       | 7,526          | 24.61        |
| 7                                       | Batticaloa (Manmunai North)        | MC                    | 19                                    | 86,028         | 100                                       | 4,596          | 5.34         |
|   |                                    |                       |                                       | <b>116,611</b> |   | <b>12,122</b>  |              |
|   |                                    |                       | <b>80</b>                             | <b>304,403</b> |   | <b>133,105</b> | <b>43.73</b> |
|   | Others                             |                       |                                       | 220,739        |   | 834            |              |
| <b>District Total</b>                   |                                    |                       |                                       | <b>525,142</b> | <b>100</b>                                | <b>133,939</b> | <b>25.51</b> |

### Batticaloa MC

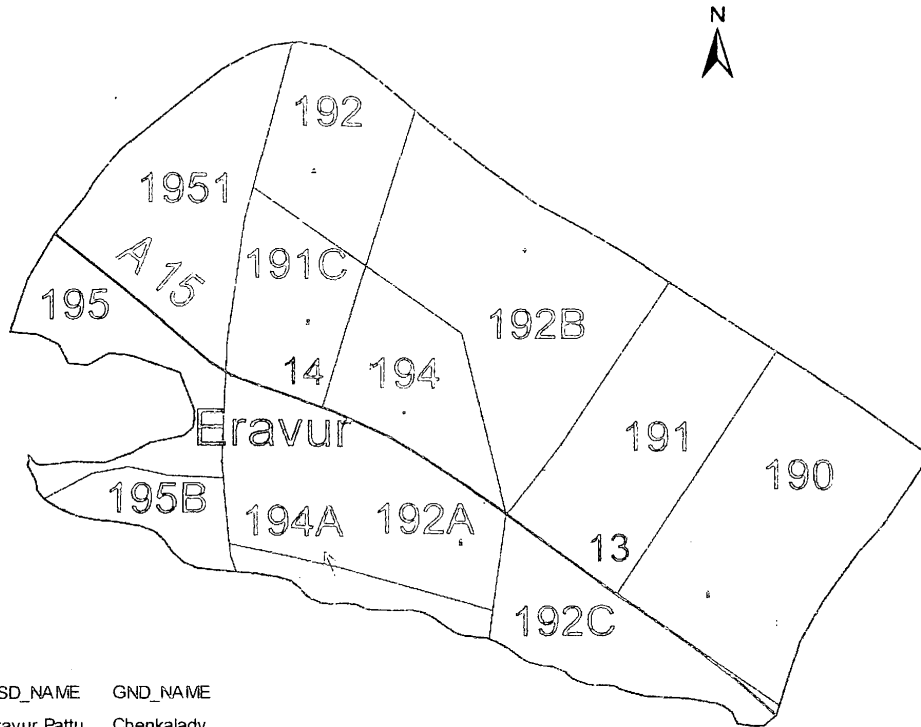


- Temple
- Church Bldg
- Hindu Temple
- Mosque
- Post Office
- Police
- Railway Station
- Hospital
- School
- A Road
- - - B Road
- Minor Road
- Other Road
- - - Railway
- MC Boundary
- - - G.N. Boundary
- Stream
- ▭ Paddy
- ▭ Mangrove
- ▭ Tank
- ▭ Road
- ▭ Forest
- ▭ G.N. Name & Code
- ▭ Place Name

Population: 2012

| Local Authorities<br>உ.அ.களின் பெயர் | MC | Present Membership | Total Population<br>மொத்த மக்கள்தொகை |     | Muslim Population<br>முஸ்லிம்கள் மக்கள்தொகை |      |
|--------------------------------------|----|--------------------|--------------------------------------|-----|---|------|
|                                      |    |                    |                                      | %   |   | %    |
| Batticaloa (Manmunai North)          | MC | 19                 | 86,028                               | 100 | 4,586                                       | 5.34 |

### Eravur Town UC



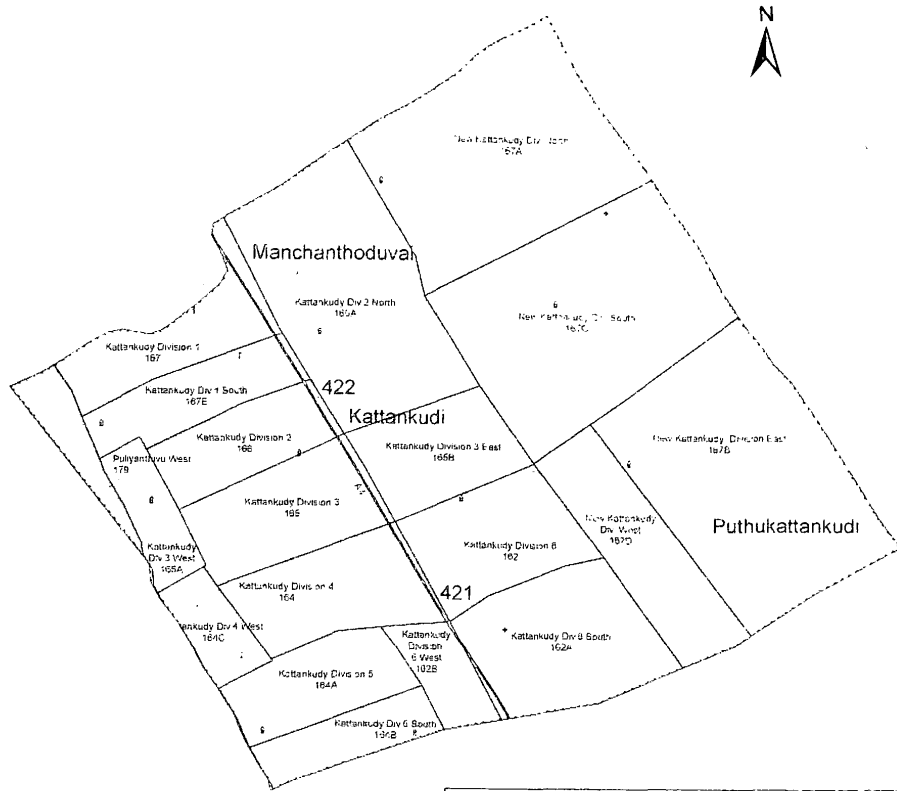
| DSD_NAME     | GND_NAME             |
|--------------|----------------------|
| Eravur Pattu | Chenkalady           |
| Eravur Pattu | Kumaraveliar Kiramam |
| Eravur Town  | Eravur 06            |
| Eravur Town  | Eravur 05            |
| Eravur Town  | Eravur 06A           |
| Eravur Town  | Eravur 01            |
| Eravur Town  | Eravur 02            |
| Eravur Town  | Eravur 03A           |
| Eravur Town  | Eravur 04            |
| Eravur Town  | Eravur 02C           |
| Eravur Town  | Eravur 03            |

|   |                 |     |               |       |                  |
|---|-----------------|-----|---------------|-------|------------------|
| △ | Temple          | ——— | A Road        | ..... | Paddy            |
| ⊠ | Church          | ——— | B Road        | ..... | Marsh            |
| ▣ | Building        | ——— | Minor Road    | ..... | Tank             |
| ⊠ | Hindu Temple    | ——— | Other Road    | ..... | Rock             |
| ⊠ | Mosque          | ——— | Railway       | ..... | Forest           |
| ⊠ | Post Office     | ——— | PS Boundary   | ..... | Eravur 01        |
| ⊠ | Police          | ——— | G.N. Boundary | ..... | G.N. Name & Code |
| ⊠ | Railway Station | ——— | Stream        | ..... | Place Name       |
| ⊠ | Hospital        | ——— |               |       |                  |
| ⊠ | School          | ——— |               |       |                  |

**Population: 2012**

| Local Authorities<br>உள்ளூர் சபைகள் | UC | Present<br>Membership | Total Population<br>மொத்த<br>சனத்தொகை |     | Muslim Population<br>முஸ்லிம்<br>சனத்தொகை |       |
|-------------------------------------|----|-----------------------|---------------------------------------|-----|---|-------|
|                                     |    |                       |                                       | %   |   | %     |
| Eravur Town                         | UC | 9                     | 24,632                                | 100 | 21,082                                    | 85.59 |

### Kattankudi UC



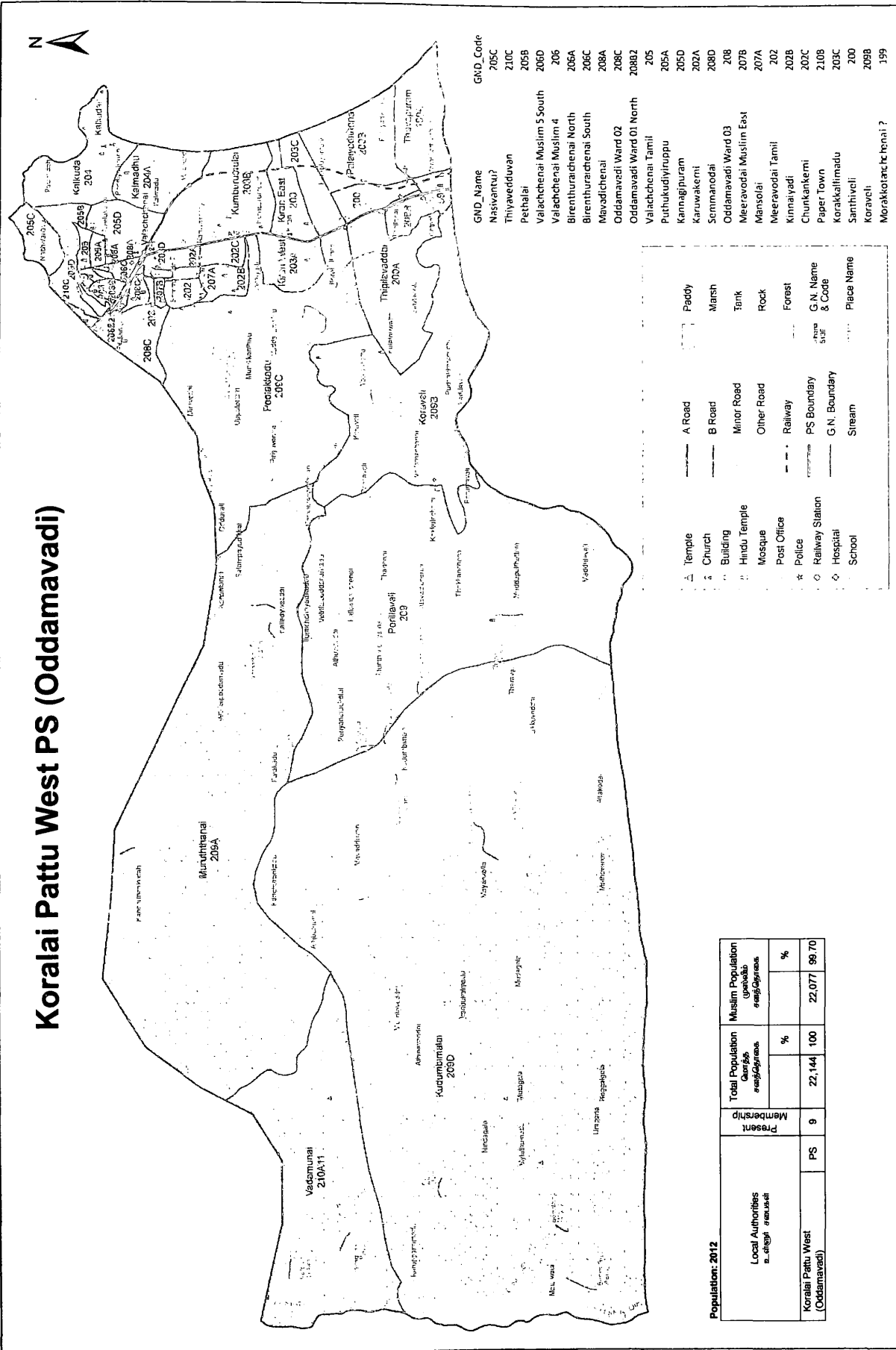
|   |                 |   |              |   |                  |
|---|-----------------|---|--------------|---|------------------|
| △ | Temple          | — | A Road       | ▭ | Paddy            |
| ⊕ | Church          | — | B Road       | ▭ | Marsh            |
| □ | Building        | — | Minor Road   | ▭ | Tank             |
| ⊕ | Hindu Temple    | — | Other Road   | ▭ | Rock             |
| ⊕ | Mosque          | — | Railway      | ▭ | Forest           |
| ⊕ | Post Office     | — | UC Boundary  | ▭ | G.N. Name & Code |
| ★ | Police          | — | G.N Boundary | ▭ | Place Name       |
| ○ | Railway Station | — | Stream       |   |                  |
| ⊕ | Hospital        |   |              |   |                  |
| ⊕ | School          |   |              |   |                  |

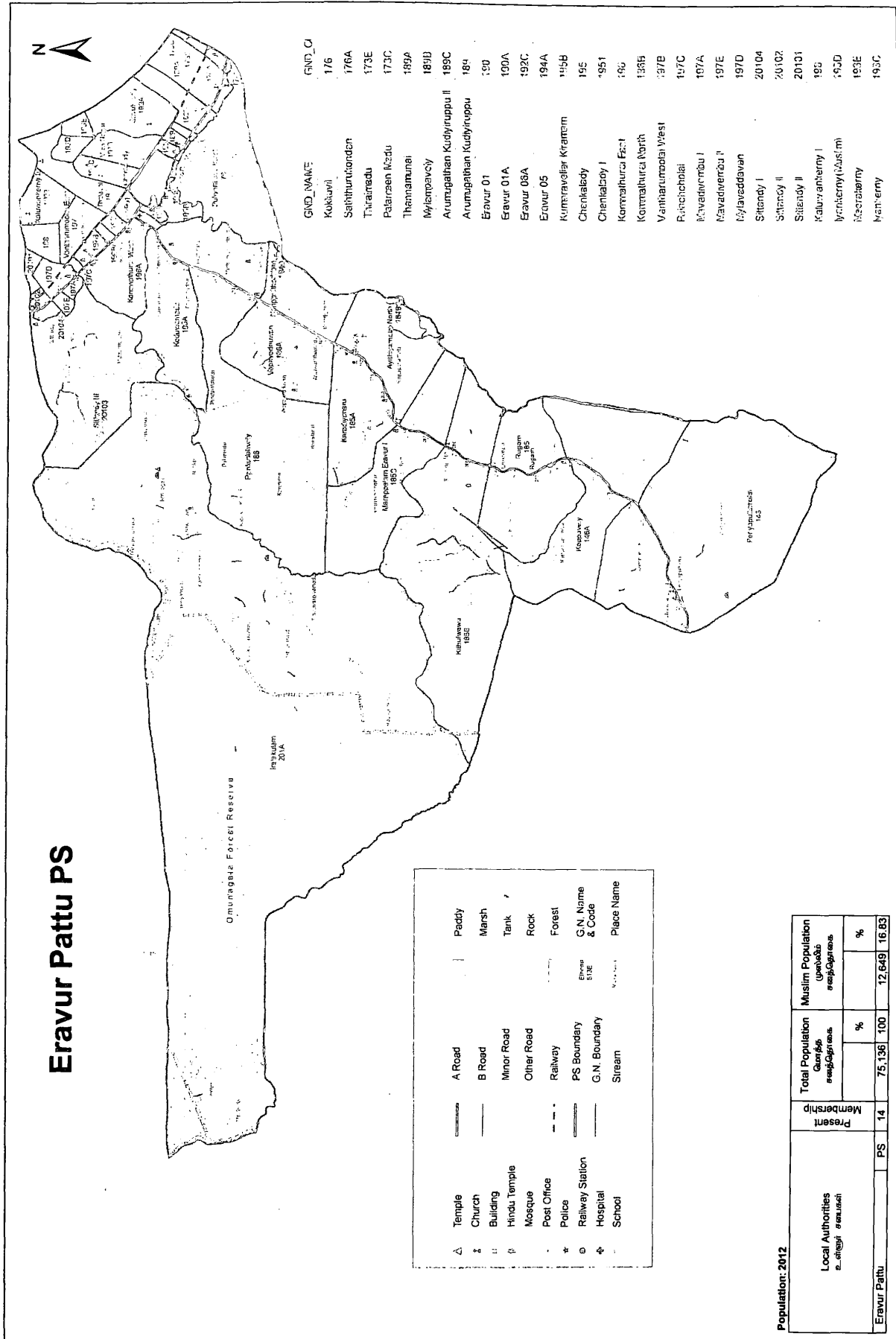
**Population: 2012**

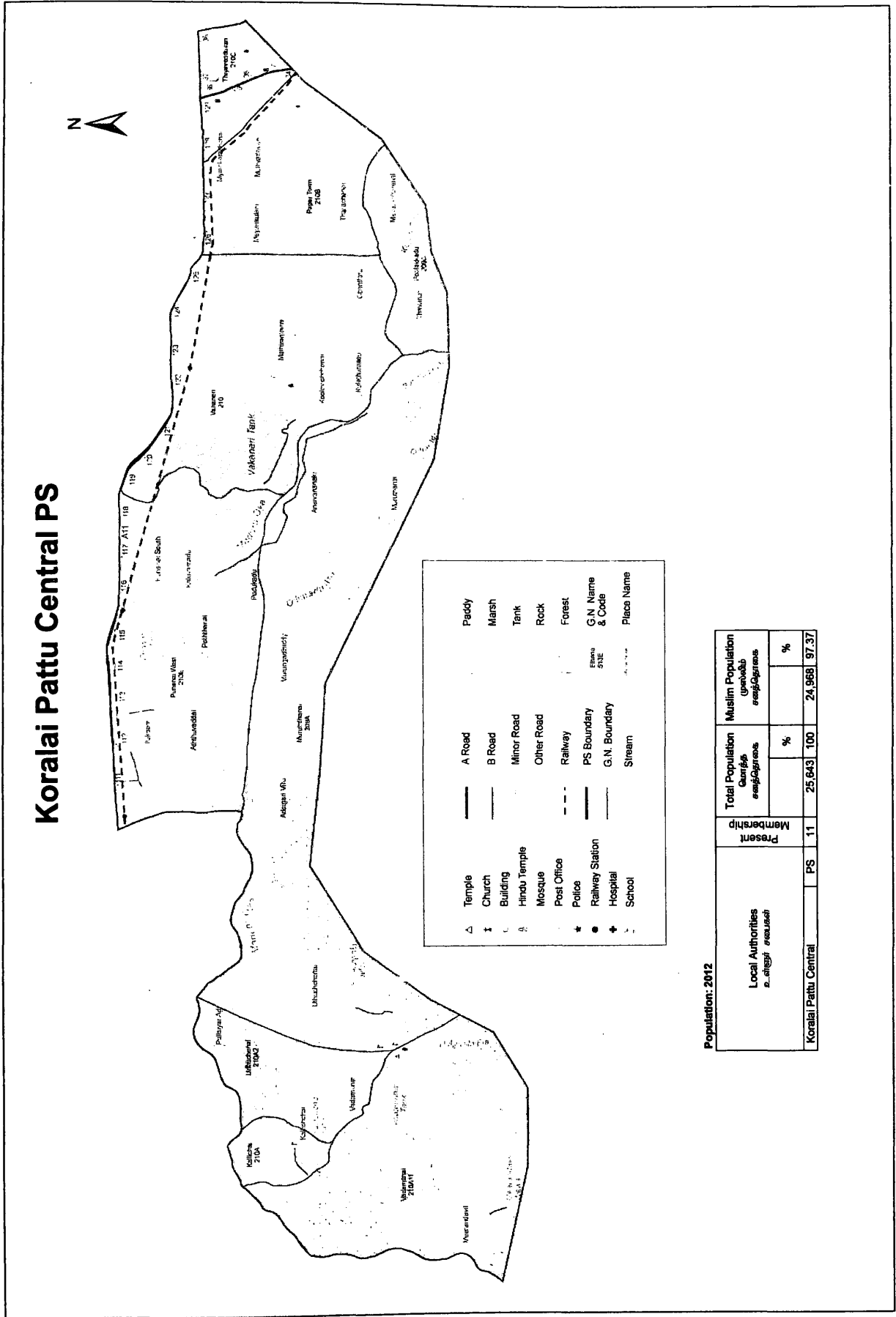
| Local Authorities<br>உ.அ.அ.ப. அமைப்புகள் | Present<br>Membership | Total Population<br>மொத்த<br>சமூகத்தொகை |            | Muslim Population<br>முஸ்லிம்<br>சமூகத்தொகை |       |
|--|-----------------------|---|------------|---|-------|
|  |                       |   | %          |   | %     |
| Kattankudy                               | UC                    | 9                                       | 40,237 100 | 40,207                                      | 99.93 |



# Koralai Pattu West PS (Oddamavadi)







### Manmunai Pattu PS

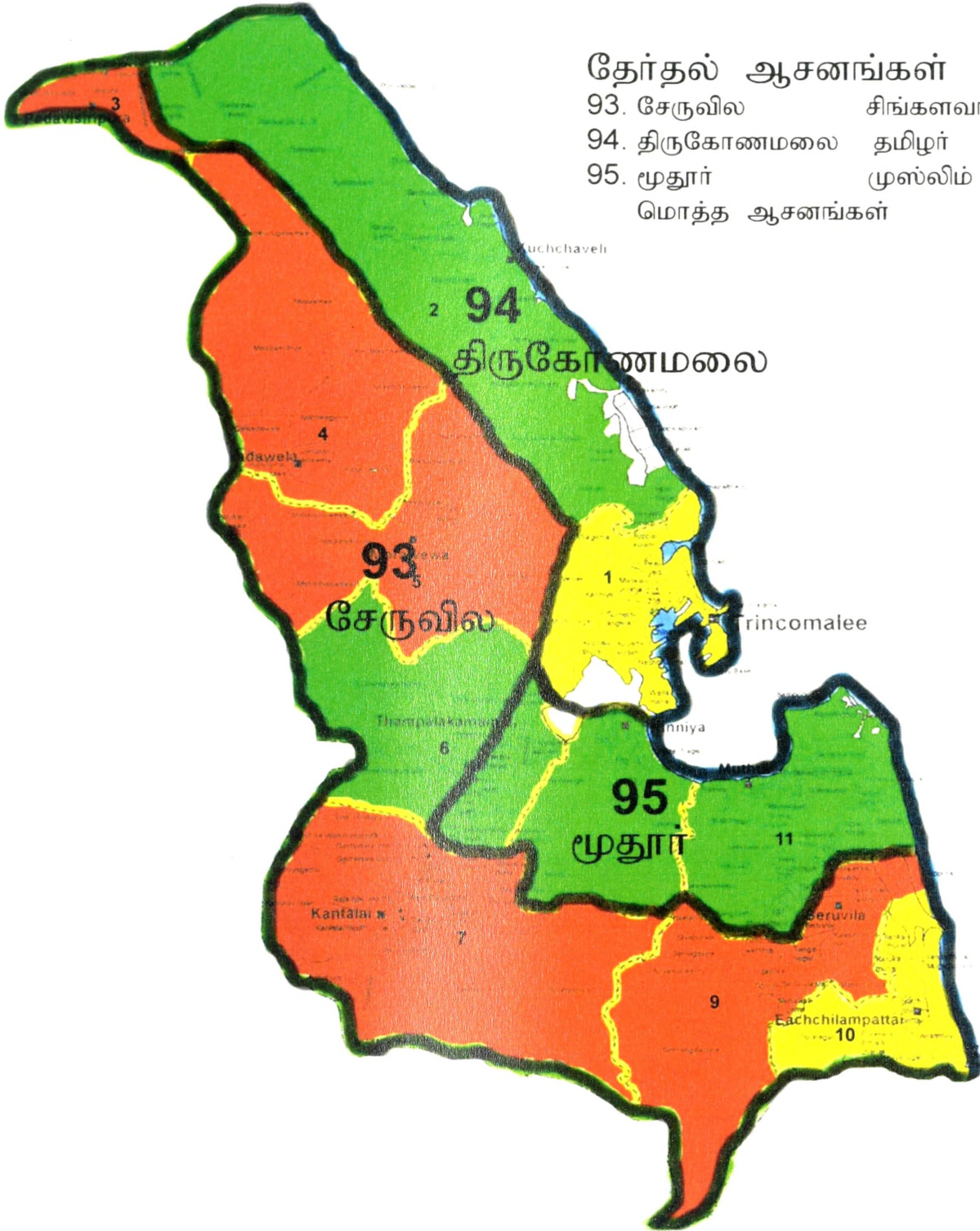


|    |                 |     |               |  |                  |
|----|-----------------|-----|---------------|--|------------------|
| △  | Temple          | ——— | A Road        |  | Paddy            |
| I  | Church          | ——— | B Road        |  | Marsh            |
| □  | Building        | ——— | Minor Road    |  | Tank             |
| ⊕  | Hindu Temple    | ——— | Other Road    |  | Rock             |
| ⊖  | Mosque          | ——— | Railway       |  | Forest           |
| PO | Post Office     | ——— | PS Boundary   |  | G.N. Name & Code |
| ★  | Police          | ——— | G.N. Boundary |  | Place Name       |
| ○  | Railway Station | ——— | Stream        |  |                  |
| ⊕  | Hospital        | ——— |               |  |                  |
| ⊕  | School          | ——— |               |  |                  |

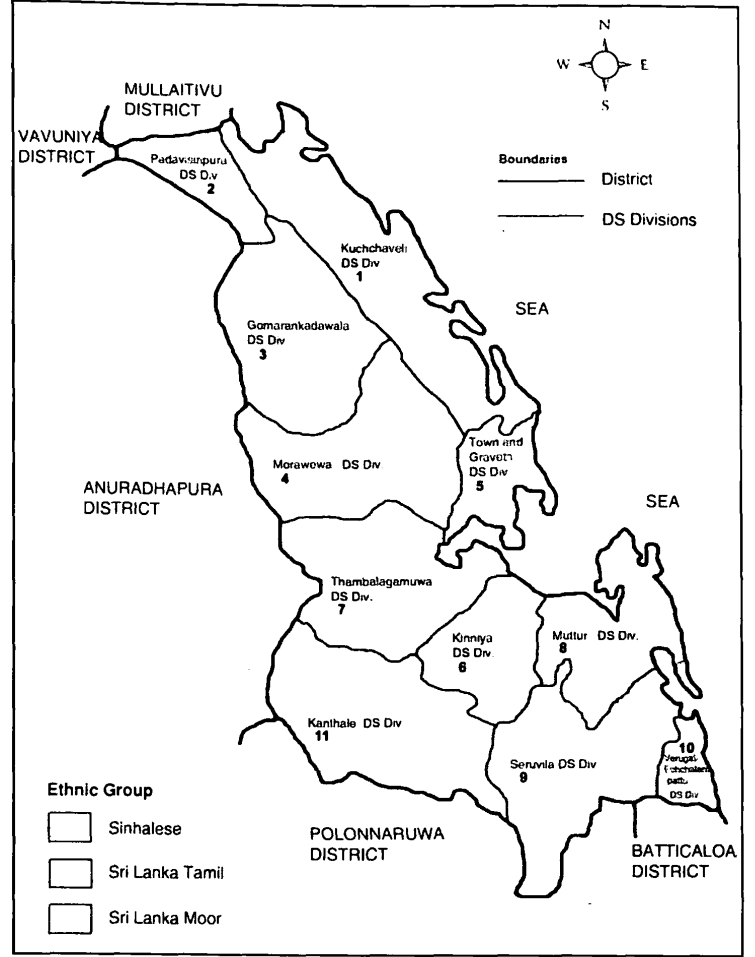
**Population: 2012**

| Local Authorities<br>உள்ளூர் சபைகள் | Present<br>Membership | Total Population<br>மொத்த<br>சனத்தொகை |        | Muslim Population<br>முஸ்லிம்<br>சனத்தொகை |       |       |
|-------------------------------------|-----------------------|---------------------------------------|--------|---|-------|-------|
|                                     |                       |                                       | %      |   | %     |       |
| Manmunai Pattu (Araipattai)         | PS                    | 9                                     | 30,583 | 100                                       | 7,526 | 24.61 |

17. திருகோணமலை மாவட்டம்



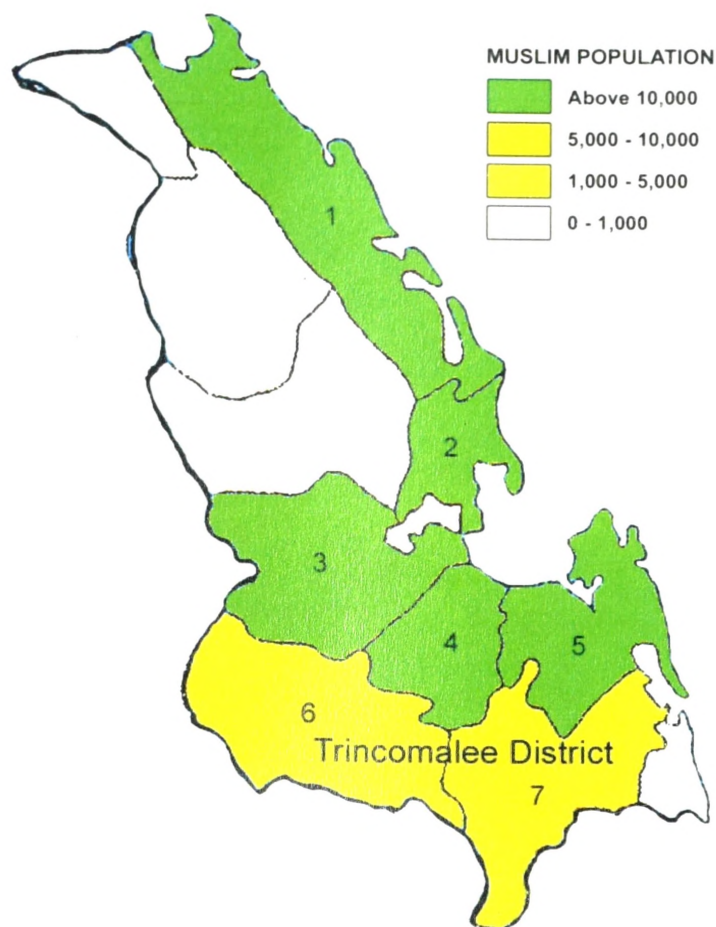
திருகோணமலை மாவட்ட  
பிரதேச செயலாளர் பிரிவுகள்  
காணி விஸ்தீரணமும்  
சனத்தொகையும் - 2012



| இல.                       | டி.எஸ். பிரிவு        | மொத்த சனத்தொகை 2012 | மாவட்ட % | உள்ள காணி விஸ்தீரணம் ச.கி.மீ | உரித்தான காணி விஸ்தீரணம் ச.கி.மீ | சிங்களவர் |      | முஸ்லிம்கள் |      | தமிழர் |      | பதிவு செய்யப்பட்ட முஸ்லிம் வாக்காளர்கள் 2008 |
|---------------------------|-----------------------|---------------------|----------|------------------------------|----------------------------------|-----------|------|-------------|------|--------|------|--|
|                           |                       |                     |          |                              |                                  | 2012      | %    | 2012        | %    | 2012   | %    |  |
| கட்டுக்குளம்பற்று கிழக்கு |                       |                     |          |                              |                                  |           |      |             |      |        |      |  |
| 01                        | குச்சுவெளி            | 33100               | 8.75     | 313.30                       | 230.26                           | 732       | 2.2  | 21330       | 64.4 | 9105   | 27.5 | 13,503                                       |
| 02                        | பதவிசிறிபுர           | 11858               | 3.14     | 217.10                       | 82.49                            | 11681     | 98.5 | 2           | 0.0  | 6      | 0.1  |  |
| கட்டுக்குளம்பற்று மேற்கு  |                       |                     |          |                              |                                  |           |      |             |      |        |      |  |
| 03                        | கோமரங்கடவல            | 7339                | 1.94     | 285.00                       | 51.05                            | 7302      | 99.5 | 1           | 0.0  | 23     | 0.3  |  |
| 04                        | மொரவெவ                | 7946                | 2.10     | 322.40                       | 55.28                            | 5718      | 72.0 | 1307        | 16.4 | 832    | 10.5 | 723  |
| நகரும் சார்ந்த இடமும்     |                       |                     |          |                              |                                  |           |      |             |      |        |      |  |
| 05                        | நகரும் சார்ந்த இடமும் | 97234               | 25.71    | 148.00                       | 676.40                           | 20245     | 20.8 | 13220       | 13.6 | 47734  | 49.1 | 8,922  |
| கிண்ணியா பிரிவு           |                       |                     |          |                              |                                  |           |      |             |      |        |      |  |
| 06                        | கிண்ணியா              | 64451               | 17.04    | 146.90                       | 448.35                           | 10        | 0.0  | 62165       | 96.5 | 2260   | 3.5  | 42,681                                       |
| 07                        | தம்பலகாமம்            | 28356               | 7.50     | 244.40                       | 197.26                           | 6697      | 23.6 | 16193       | 57.1 | 4839   | 17.1 | 12,057                                       |
| கொட்டியார்பற்று           |                       |                     |          |                              |                                  |           |      |             |      |        |      |  |
| 08                        | முதூர்                | 56379               | 14.91    | 179.40                       | 392.20                           | 426       | 0.8  | 34999       | 62.1 | 18663  | 33.1 | 24,596                                       |
| 09                        | சேருவில்              | 13546               | 3.58     | 279.00                       | 94.23                            | 8730      | 64.4 | 2428        | 17.9 | 2271   | 16.8 | 1,447  |
| 10                        | ஈச்சிலம்பற்று         | 11332               | 3.00     | 98.00                        | 78.83                            | 37        | 0.3  | 10          | 0.1  | 10896  | 96.2 |  |
| கந்தளாய் பிரிவு           |                       |                     |          |                              |                                  |           |      |             |      |        |      |  |
| 11                        | கந்தளாய்              | 46641               | 12.33    | 397.30                       | 324.46                           | 37194     | 79.7 | 7596        | 16.3 | 1504   | 3.2  | 5,546  |
| மொத்தம்                   |                       | 378182              | 100.00   | 2630.80                      | 2630.80                          | 98772     | 26.1 | 159251      | 42.1 | 98133  | 25.9 | 109,475                                      |

## 17b. EASTERN PROVINCE – TRINCOMALEE DISTRICT

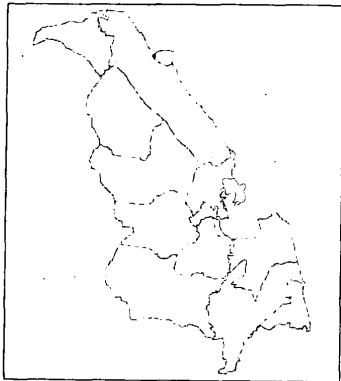
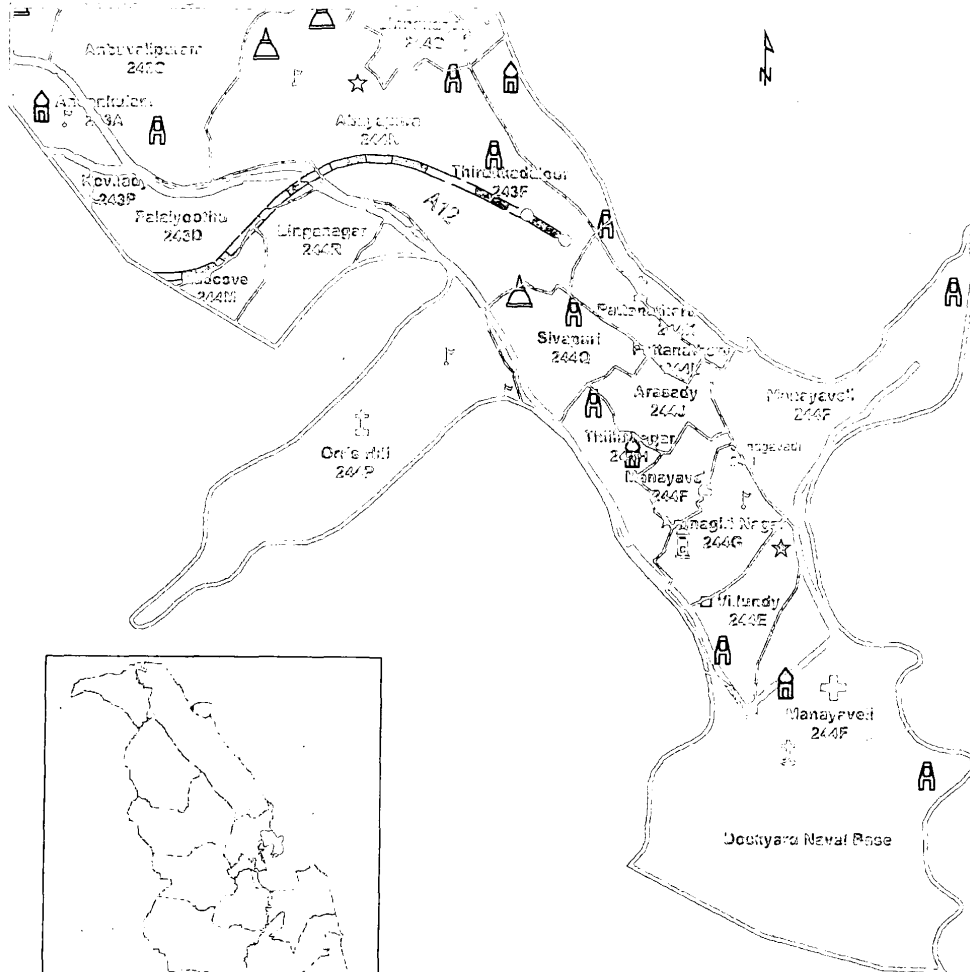
Municipal Councils – MC, Urban Councils – UC, Pradeshiya Shabas – PS



Population: Trincomalee District - 2012

| Local Authorities<br>c s @H r i g f s ; |                |       | Present<br>Membership | Total Population<br>மொத்த<br>சனத்தொகை |            | Muslim Population<br>முஸ்லிம்<br>சனத்தொகை |              |
|---|----------------|-------|-----------------------|---------------------------------------|------------|---|--------------|
|   |                |       |                       |                                       | %          |   | %            |
| 1                                       | Kuchchaveli    | PS    | 9                     | 33,100                                | 100        | 21,330                                    | 64.44        |
| 2                                       | Trincomalee    | UC    | 12                    | 97,234                                | 100        | 13,220                                    | 13.60        |
| 3                                       | Thambalagamuwa | PS    | 9                     | 28,356                                | 100        | 16,193                                    | 57.11        |
| 4                                       | Kinniya        | UC/PS | 7/7                   | 64,451                                | 100        | 62,165                                    | 96.45        |
| 5                                       | Muttur         | PS    | 11                    | 56,379                                | 100        | 34,999                                    | 62.08        |
|   |                |       |                       | <b>279,520</b>                        |            | <b>147,907</b>                            |              |
| 6                                       | Kanthalai      | PS    | 11                    | 46,641                                | 100        | 7,596                                     | 16.29        |
| 7                                       | Seruvila       | PS    | 9                     | 13,546                                | 100        | 2,428                                     | 17.92        |
| 8                                       | Morawewa       | PS    | 9                     | 7,946                                 | 100        | 1,307                                     | 16.45        |
|   |                |       |                       | <b>68,133</b>                         |            | <b>11,331</b>                             |              |
|   |                |       | <b>84</b>             | <b>347,653</b>                        |            | <b>159,238</b>                            | <b>45.80</b> |
|   | Others         |       |                       | 30,529                                |            | 13  |              |
| <b>District Total</b>                   |                |       |                       | <b>378,182</b>                        | <b>100</b> | <b>159,251</b>                            | <b>42.11</b> |

# Trincomalee UC

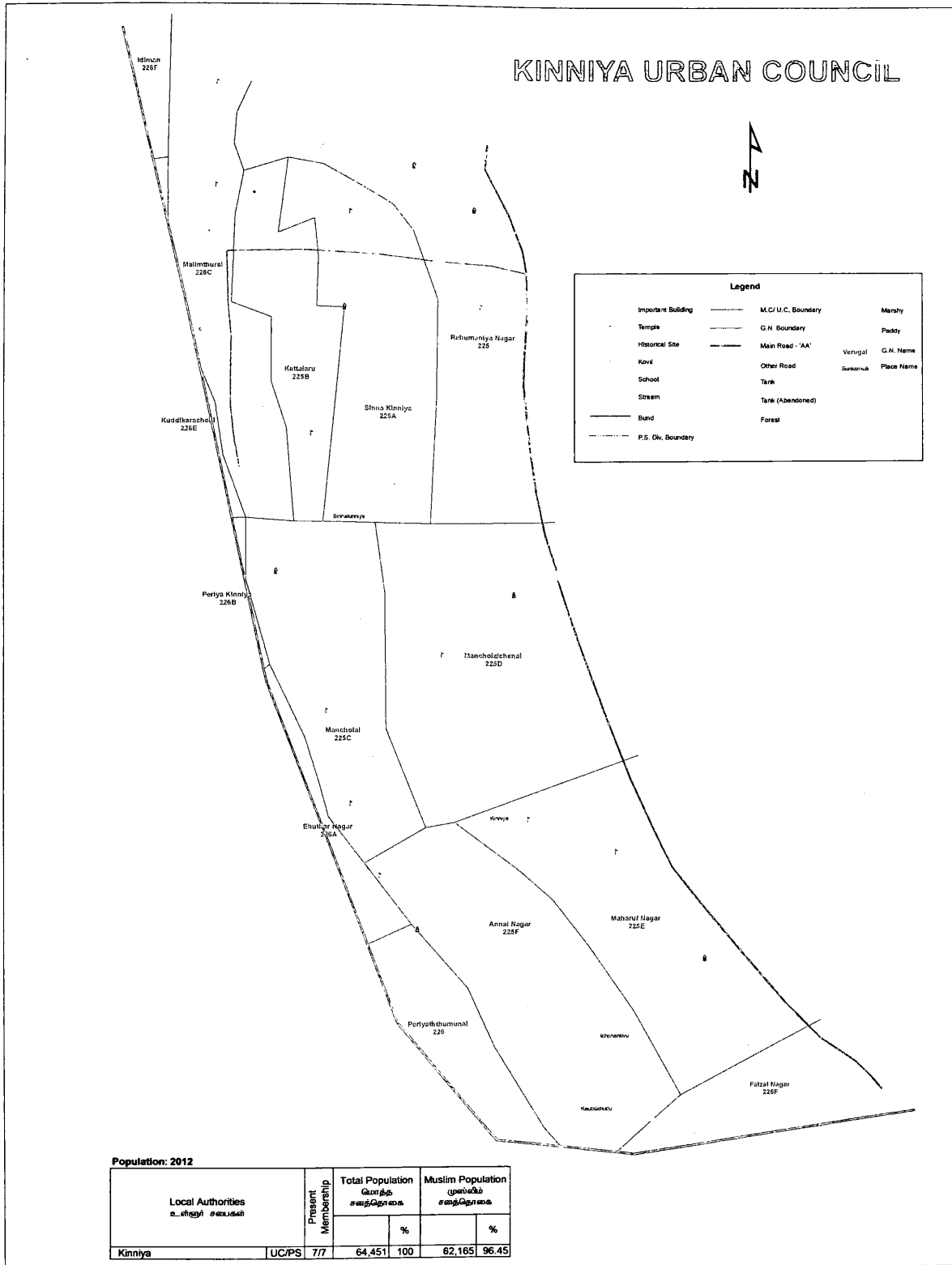


| Legend |                 |               |
|--------|-----------------|---------------|
| △      | Temple          | Paddy         |
| +      | Church          | Marsh         |
| □      | Building        | Tank          |
| ⚡      | Hindu Temple    | Rock          |
| ⚙      | Mosque          | Forest        |
| Ⓜ      | Post Office     | PS Boundary   |
| Ⓜ      | Police          | G.N. Boundary |
| Ⓜ      | Railway Station | Stream        |
| +      | Hospital        | Meridians     |
| Ⓜ      | School          | Place Name    |
| —      | A Road          |               |
| —      | B Road          |               |
| —      | Minor Road      |               |
| —      | Other Road      |               |
| —      | Railway         |               |

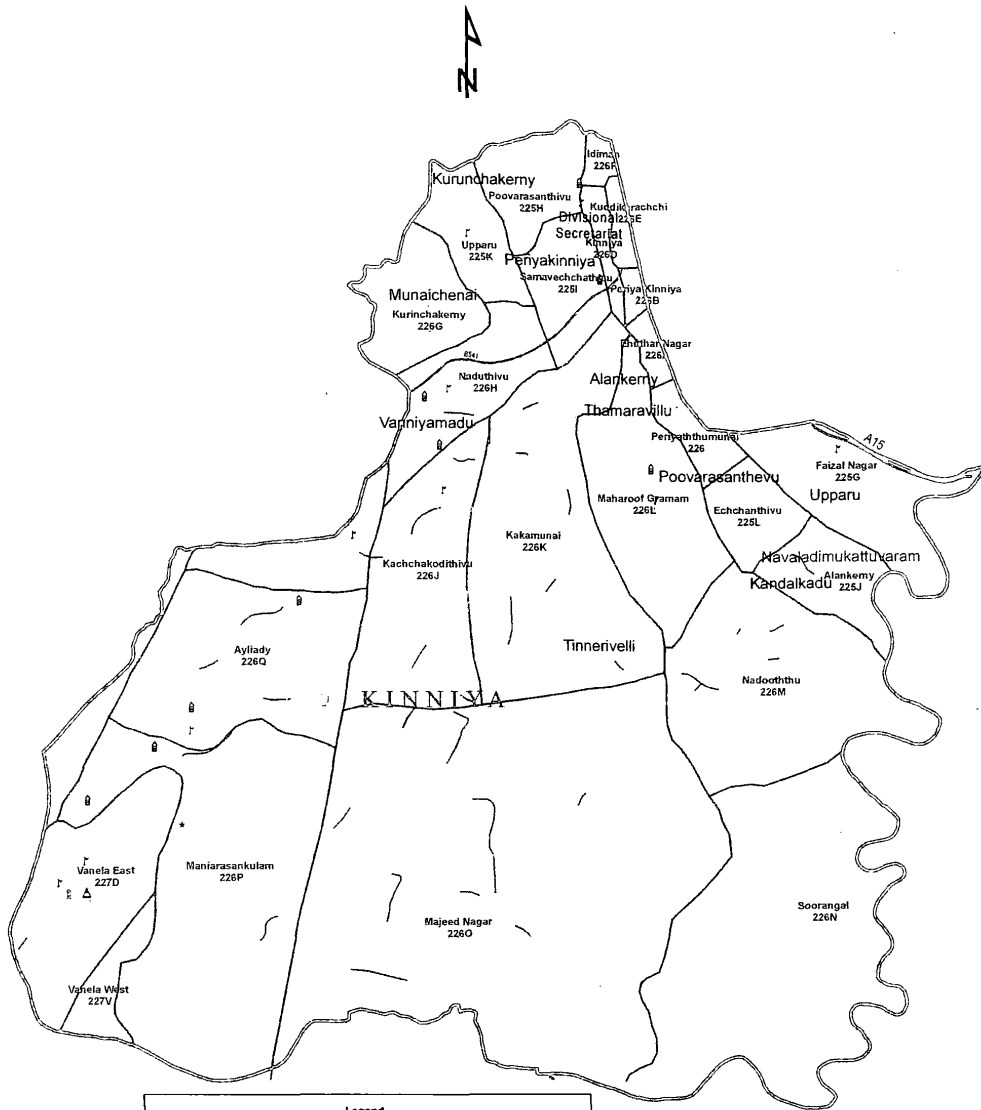
Population: 2012

| Local Authorities<br>பெரிய பிரதேசம் | Present<br>Membership | Total Population<br>மொத்த<br>வாழ்ப்பவர்கள் |        | Muslim Population<br>முஸ்லிம்<br>வாழ்ப்பவர்கள் |        |       |
|-------------------------------------|-----------------------|--|--------|--|--------|-------|
|                                     |                       |  | %      |  | %      |       |
| Trincomalee                         | UC                    | 12   | 97,234 | 100  | 13,220 | 13.60 |





# KINNIYA PRADESHIYA SABHA



| Legend |                    |                    |
|--------|--------------------|--------------------|
| •      | Important Building | M.C./U.C. Boundary |
| ⊙      | Temple             | G.N. Boundary      |
| ⊙      | Historical Site    | Main Road - 'AA'   |
| ⊙      | Kovil              | Other Road         |
| ⊙      | School             | Tank               |
| —      | Stream             | Tank (Abandoned)   |
| —      | Bund               | Forest             |
| ---    | P.S. Div. Boundary |                    |
| ---    |                    | Manry              |
| ---    |                    | Paddy              |
| ---    |                    | Verugal            |
| ---    |                    | Sevarkal           |
| ---    |                    | G.N. Name          |
| ---    |                    | Place Name         |

Population: 2012

| Local Authorities<br>உள்ளியி சபைகள் | Present<br>Membership | Total Population<br>மொத்த<br>சனத்தொகை |     | Muslim Population<br>முஸ்லிம்<br>சனத்தொகை |       |
|-------------------------------------|-----------------------|---------------------------------------|-----|---|-------|
|                                     |                       |                                       | %   |   | %     |
| Kinniya                             | UC/PS 7/7             | 64,451                                | 100 | 62,165                                    | 96.45 |

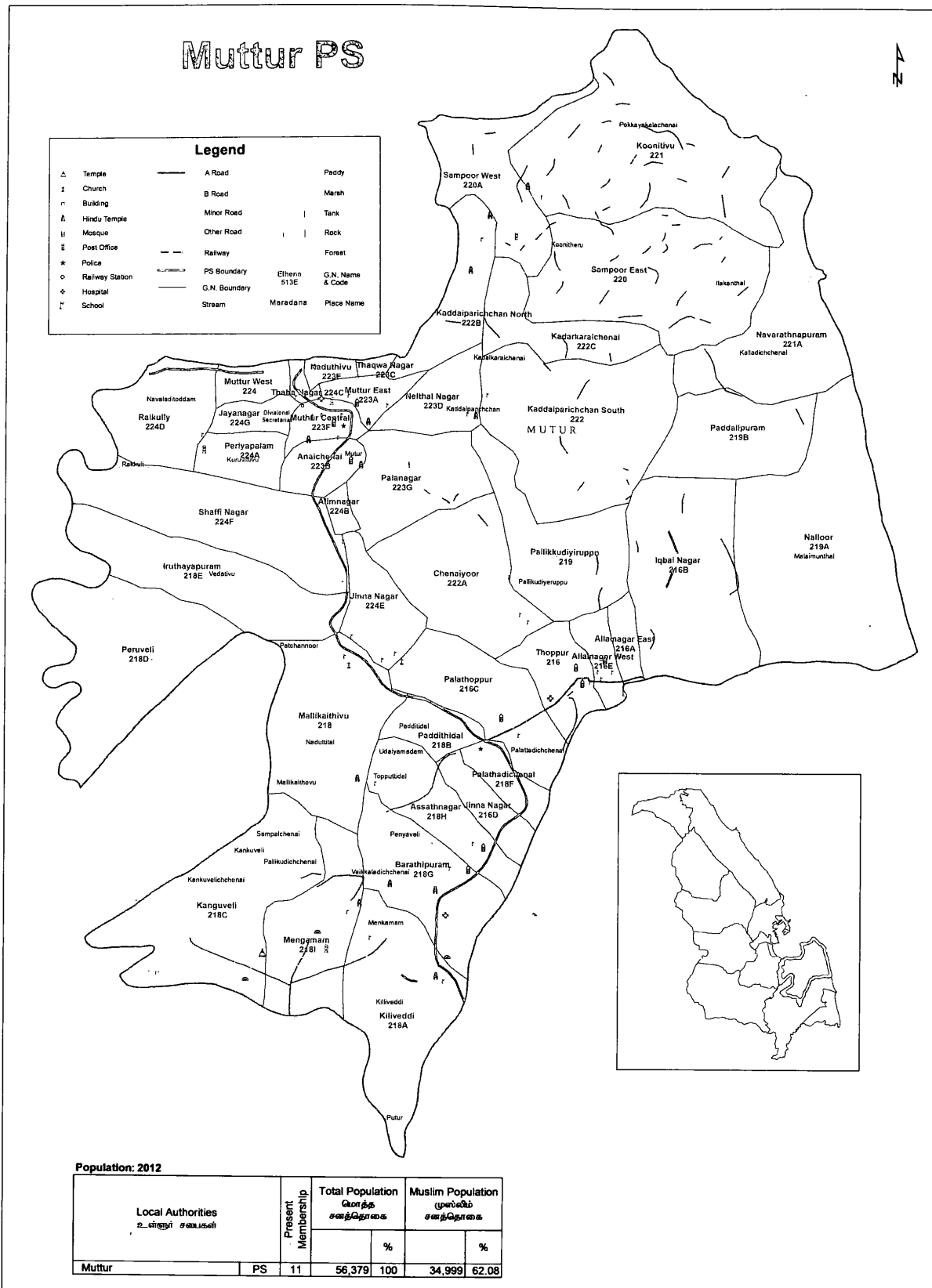
# Thambalagamuwa PS



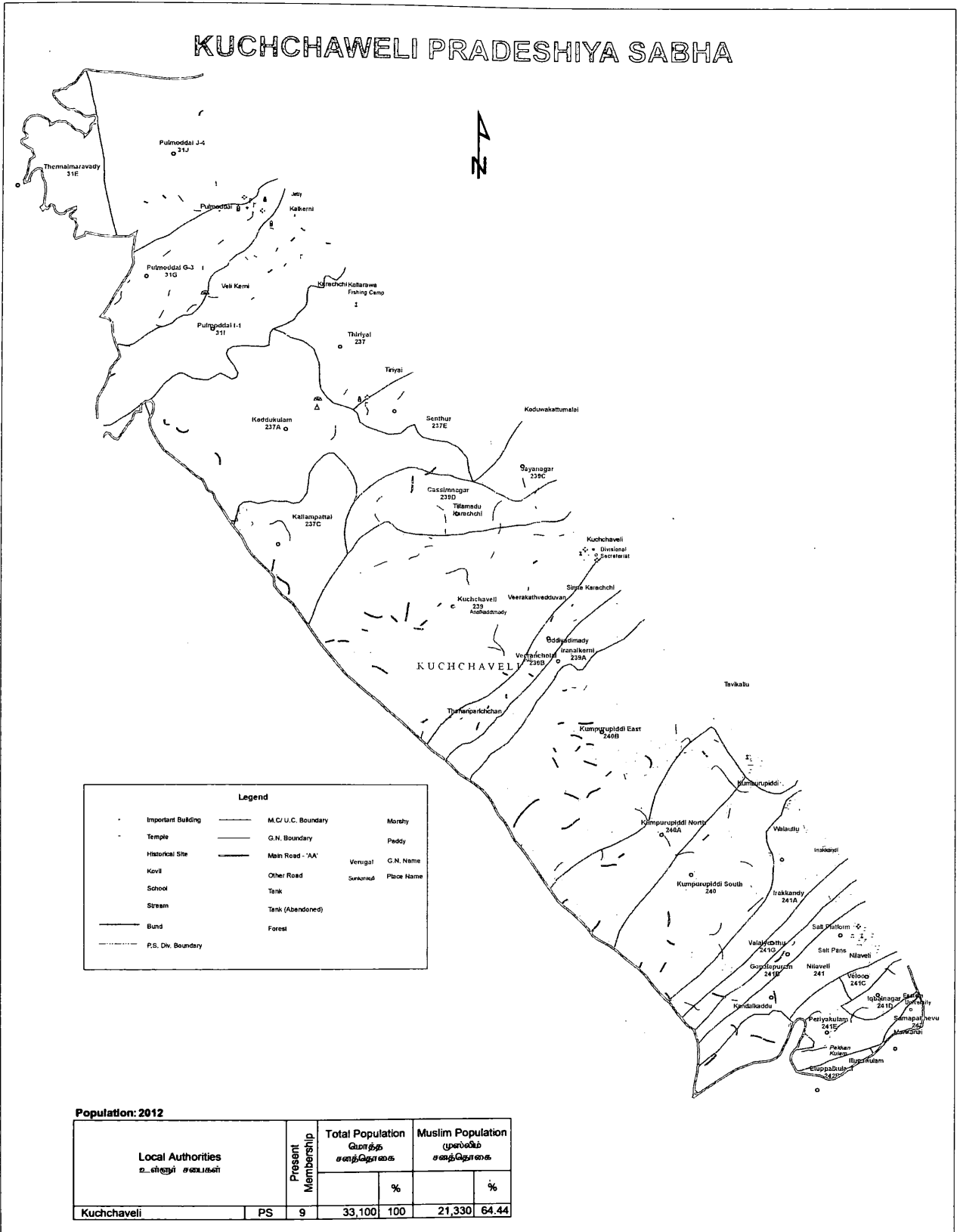
| Legend |                 |   |                  |
|--------|-----------------|---|------------------|
| △      | Temple          | — | A Road           |
| I      | Church          | — | B Road           |
| □      | Building        | — | Minor Road       |
| ⊕      | Hindu Temple    | — | Other Road       |
| ⊖      | Mosque          | — | Railway          |
| ⊙      | Post Office     | — | PS Boundary      |
| ★      | Police          | — | G.N. Boundary    |
| ○      | Railway Station | — | Stream           |
| +      | Hospital        | — | Paddy            |
| ⊙      | School          | — | Mareh            |
|        |                 | — | Tank             |
|        |                 | — | Rock             |
|        |                 | — | Forest           |
|        |                 | — | Eihsna 513E      |
|        |                 | — | G.N. Name & Code |
|        |                 | — | Maredana         |
|        |                 | — | Place Name       |

**Population: 2012**

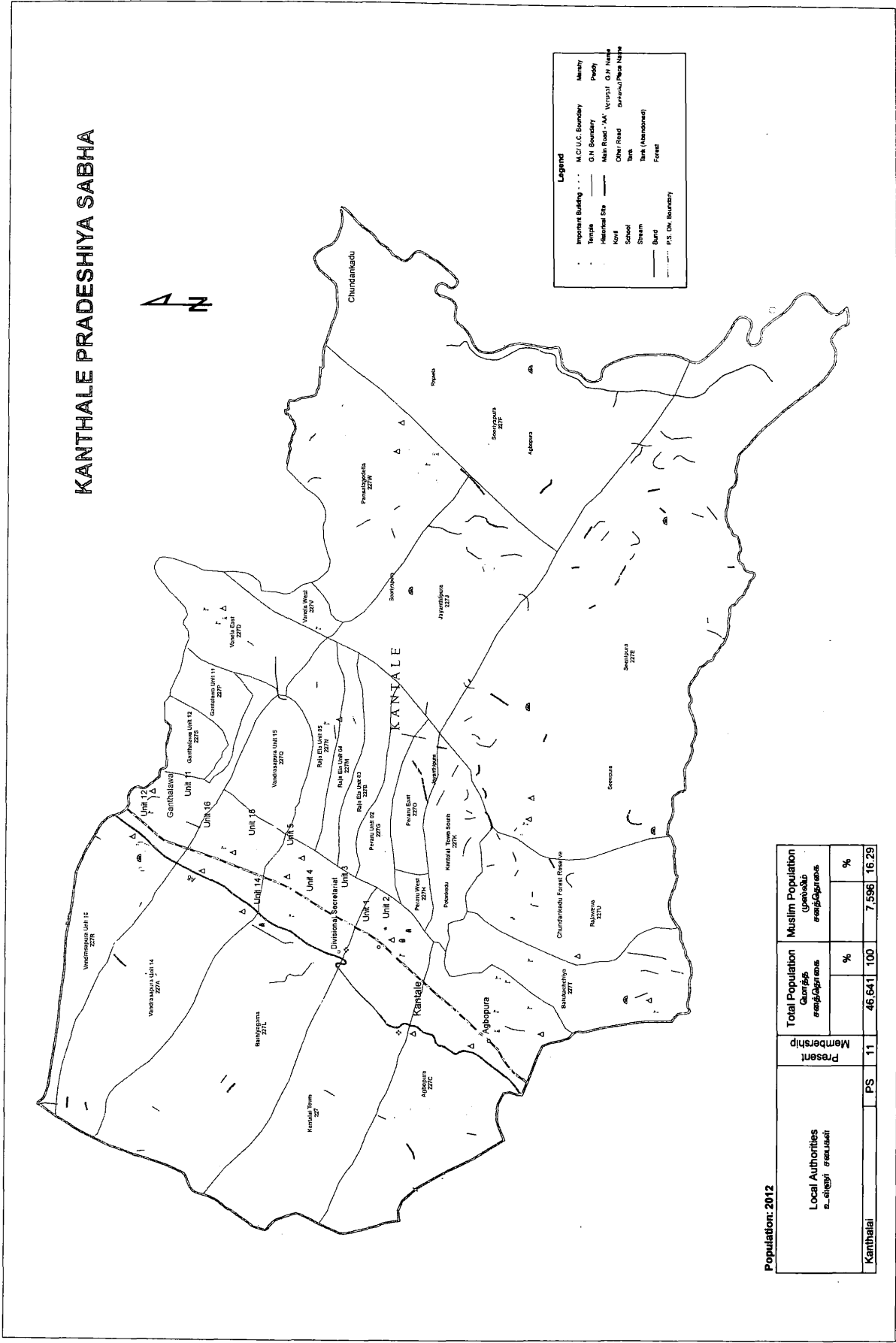
| Local Authorities<br>உ.அ.அ.ப.அ.அ.அ. | Present<br>Membership | Total Population<br>மொத்த<br>செறிவு |        | Muslim Population<br>முஸ்லிம்<br>செறிவு |        |       |
|-------------------------------------|-----------------------|-------------------------------------|--------|---|--------|-------|
|                                     |                       |                                     | %      |   | %      |       |
| Thambalagamuwa                      | PS                    | 9                                   | 28,356 | 100                                     | 16,193 | 57.11 |



# KUCHCHAWELI PRADESHIYA SABHA



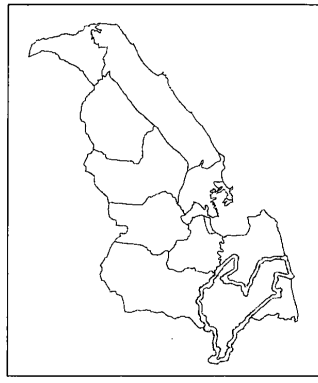
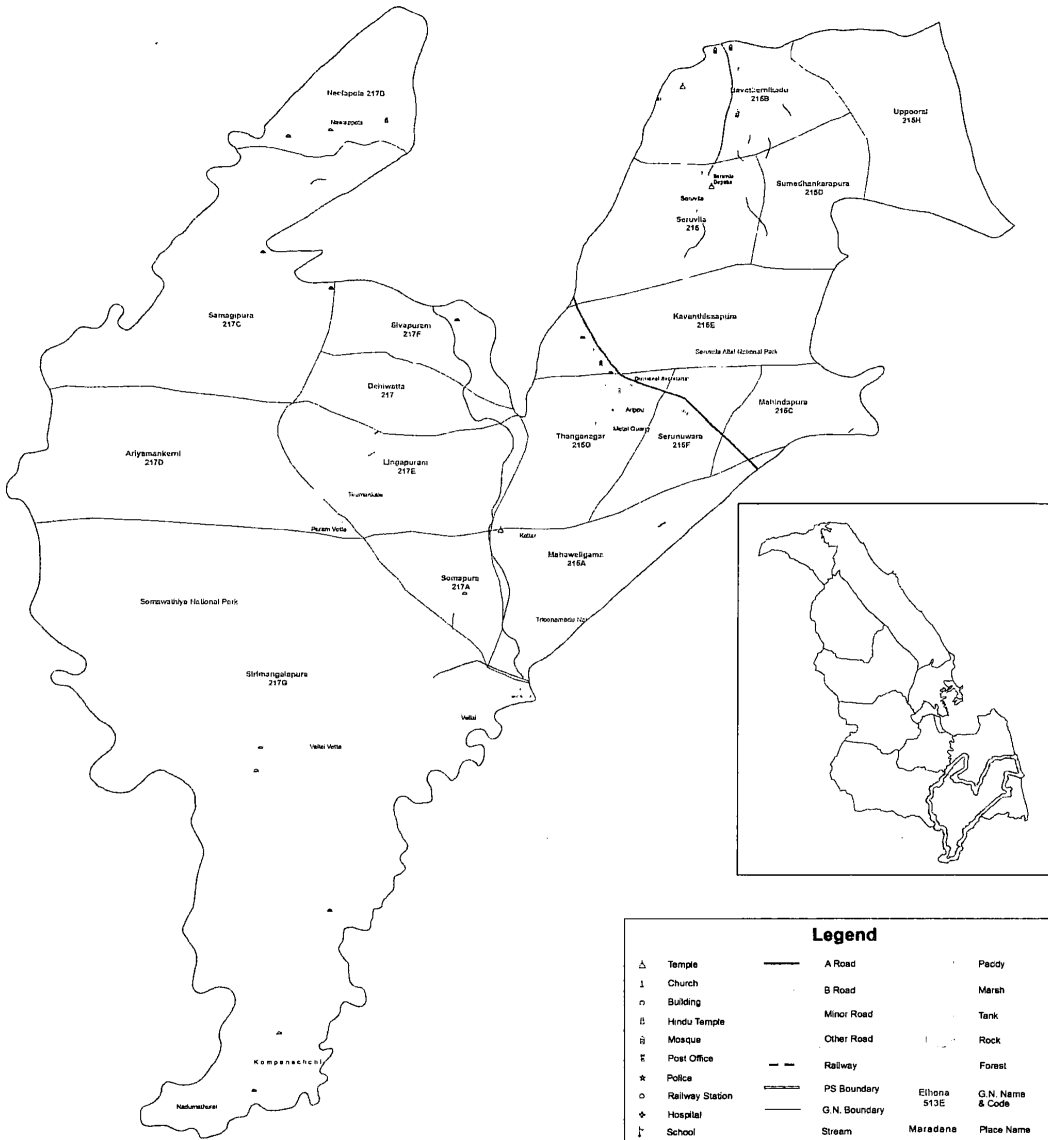
KANTHALE PRADESHIYA SABHA



**Population: 2012**

| Local Authorities<br>z. etelji / eteluti | Present Membership |    | Total Population<br>Gauriss<br>etelji / eteluti |     | Muslim Population<br>Gauriss<br>etelji / eteluti |       |
|--|--------------------|----|---|-----|--|-------|
|  | PS                 | 11 | 46,641  | 100 | 7,596  | 16.29 |
| Kanthalai                                | PS                 | 11 | 46,641  | 100 | 7,596  | 16.29 |

# Seruvila PS



| Legend |                 |   |               |   |                  |
|--------|-----------------|---|---------------|---|------------------|
| △      | Temple          | — | A Road        | ▨ | Paddy            |
| ⊕      | Church          | — | B Road        | ▧ | Marsh            |
| □      | Building        | — | Minor Road    | ▩ | Tank             |
| ⊕      | Hindu Temple    | — | Other Road    | ▩ | Rock             |
| ⊕      | Mosque          | — | Railway       | ▩ | Forest           |
| ⊕      | Post Office     | — | PS Boundary   | ▩ | Ethna 513E       |
| ★      | Police          | — | G.N. Boundary | ▩ | G.N. Name & Code |
| ⊕      | Railway Station | — | Stream        | ▩ | Meradana         |
| ⊕      | Hospital        | — |               | ▩ | Place Name       |
| ⊕      | School          | — |               | ▩ |                  |

**Population: 2012**

| Local Authorities<br>உ.அ.அ.ப. அமைப்புகள் | Present<br>Membership | Total Population<br>மொத்த<br>சனத்தொகை |        | Muslim Population<br>முஸ்லிம்<br>சனத்தொகை |       |       |
|--|-----------------------|---------------------------------------|--------|---|-------|-------|
|  |                       |                                       | %      |   | %     |       |
| Seruvila                                 | PS                    | 9                                     | 13,546 | 100                                       | 2,428 | 17.92 |

011965

முஸ்லிம்கள் தனி நாடு கேட்கவில்லை நாங்கள் பயங்கரவாதிகளும் அல்ல. அன்று நாட்டுக்காகச் சிங்களவரோடு சேர்ந்து ஆக்கிரமிப்பாளர்களை எதிர்த்தோம். சுதந்திரத்துக்காக எதுவித நிபந்தனையுமின்றிச் சிங்களவரோடு சேர்ந்து செயல்பட்டோம். எந்த நிலையிலும், எந்த வேளையிலும் எமது விசுவாசத்தையும், நம்பிக்கையையும் நாட்டின் தேசிய இனங்களில் வைத்து வந்துள்ளோம். முஸ்லிம்களைவிடச் சிறந்த முறையில் இலங்கையில் எந்தச் சிறுபான்மை இனமும் நடந்து கொண்டதற்குச் சரித்திரம் கிடையாது.

ஆனால், இன்று இலங்கையில் முஸ்லிம்கள் பல துறைகளில் புறக்கணிக்கப்படுகின்றனர். இந்தப்புறக்கணிப்பை உடனே நிவர்த்தி செய்ய வேண்டியது சிங்களவருக்குள்ள நன்றிக்கடனாகும்.

பேச்சுவாதத்தைகள் மூலம் சிறுபான்மையினரின் பிரச்சினைகளைத் தீர்த்துவைக்க முடியும் என்று பெரும்பான்மைச் சிங்களவர்கள் கூறுவதில் உண்மை உண்டாயின், நாட்டுப்பிரிவினையையும், பயங்கரவாதத்தையும் பூரணமாக எதிர்க்கும் முஸ்லிம்களின் பிரச்சினைகளைப் பேச்சு வார்த்தைகள் மூலம் அரசாங்கம் உடனே தீர்த்துவைக்க வேண்டும்.



எம்.ஐ.எம். முஹியத்தீன்



# National Digitization Project

## National Science Foundation

Institute : South Eastern University of Sri Lanka

1. Place of Scanning : Main Library, South Eastern University of Sri Lanka, Oluvil

2. Date Scanned : 2018.02.02 14

3. Name of Digitizing Company : Sanje (Private) Ltd, No 435/16, Kottawa Rd,  
Hokandara North, Arangala, Hokandara

#### 4. Scanning Officer

Name : I. W. A. C. J. Chandrasena

Signature : Charith

#### Certification of Scanning

*I hereby certify that the scanning of this document was carried out under my supervision, according to the norms and standards of digital scanning accurately, also keeping with the originality of the original document to be accepted in a court of law.*

#### Certifying Officer

Designation : Acting Librarian

Name : M. M. Mashroofa

Signature : Mashroofa

Date : 2018.02.02 14

*"This document/publication was digitized under National Digitization Project of the National Science Foundation, Sri Lanka"*